C-1

Лист 1/26 · шар Ø700 мм · Коронелли 1688 · печать 100%, без подгонки по размеру

Припуски по 10 мм со всех сторон, в них карта соседей: слева — C-12, справа — C-2, у экватора — Ю-1, у полюса — северная шапка. Линии Коронелли — край детали без припуска.

Контроль масштаба: здесь должно быть ровно 100 мм


MARE DI GUINEA
REGNO DI GAGO
REGNO DI ZUENZIGA
REGNO DI SACRA, o ZAGRA
REGNO DI TEGORARIN
REGNO DI TESSET
REGNO DI FULI
REGNO DI GUINALA
REGNO DI GENAT
REGNO DI GENHOA
REGNO DI GAMBIA
REGNO DI SERRA LIONA
REGNO DI MALEGVETE
REGNO DI GVINEA
LA NIGRITIA
LA GUINEA
PAESE DE NEGRI
Fulli Popoli
Caragoles P.
Ludayes P.
Dauna P.
Soulos P.
Melli P.
Tombotte
Tombut, o Tombuto
Cabo Verde
Cabo Bianco
Capo Blanco
Gambia
Senega
Niger fiodetto
Niger
Lago di Guardala
Lago di Chiamfina
Marmora
Mauri
Agades
Deghir
Ghir
Ghiber
Ghinea
Gaogo
Gubar
Gualata
Genhoa
Tombut
Tombuto
Puits di Meccha
Pozzo di Acra, o Arahade, et Anagal
Pozzo d'Assen
Marmora di Sale
Miniera di Sale
Deserto
Desierto
Arena
Arenas
Sabbia
Sabbie
Terra Alta
Terra Bianca
Terra Rossa
Terra Negra
Terra Verde
Terra Gialla
Terra Nera
Terra Rossa
Terra Bianca

C-2

Лист 2/26 · шар Ø700 мм · Коронелли 1688 · печать 100%, без подгонки по размеру

Припуски по 10 мм со всех сторон, в них карта соседей: слева — C-1, справа — C-3, у экватора — Ю-2, у полюса — северная шапка. Линии Коронелли — край детали без припуска.

Контроль масштаба: здесь должно быть ровно 100 мм



C-2, часть 1 (к экватору) — пунктир: сюда встаёт торец части 2



C-2, часть 2 (к полюсу)

Скан: David Rumsey Map Collection, David Rumsey Map Center, Stanford Libraries · CC BY-NC-SA 3.0

C-3

Лист 3/26 · шар Ø700 мм · Коронелли 1688 · печать 100%, без подгонки по размеру

Припуски по 10 мм со всех сторон, в них карта соседей: слева — C-2, справа — C-4, у экватора — Ю-3, у полюса — северная шапка. Линии Коронелли — край детали без припуска.

Контроль масштаба: здесь должно быть ровно 100 мм

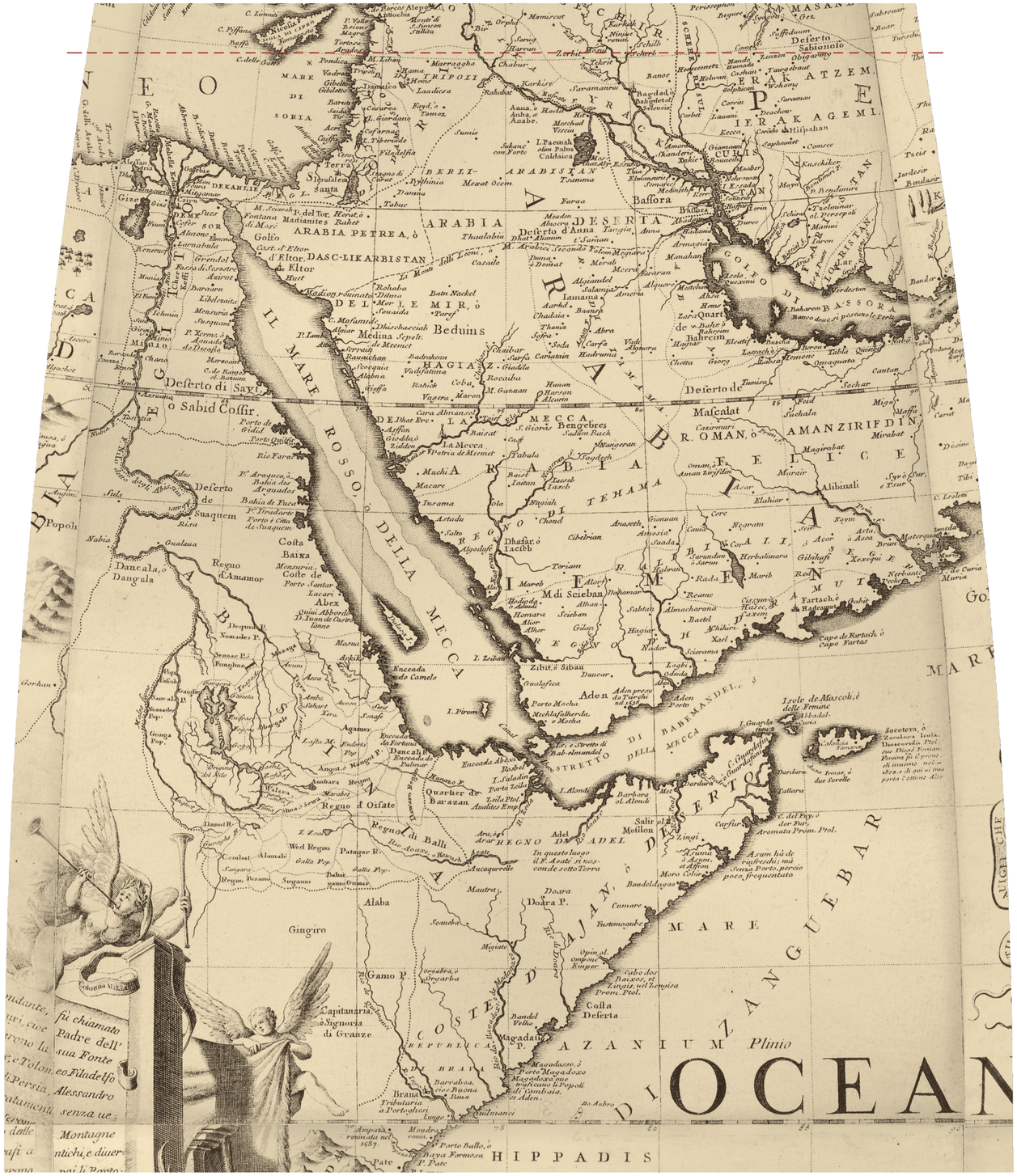

C-3, часть 1 (к экватору) — пунктир: сюда встаёт торец части 2



C-3, часть 2 (к полюсу)

Скан: David Rumsey Map Collection, David Rumsey Map Center, Stanford Libraries · CC BY-NC-SA 3.0

C-4

Лист 4/26 · шар Ø700 мм · Коронелли 1688 · печать 100%, без подгонки по размеру

Припуски по 10 мм со всех сторон, в них карта соседей: слева — C-3, справа — C-5, у экватора — Ю-4, у полюса — северная шапка. Линии Коронелли — край детали без припуска.

Контроль масштаба: здесь должно быть ровно 100 мм

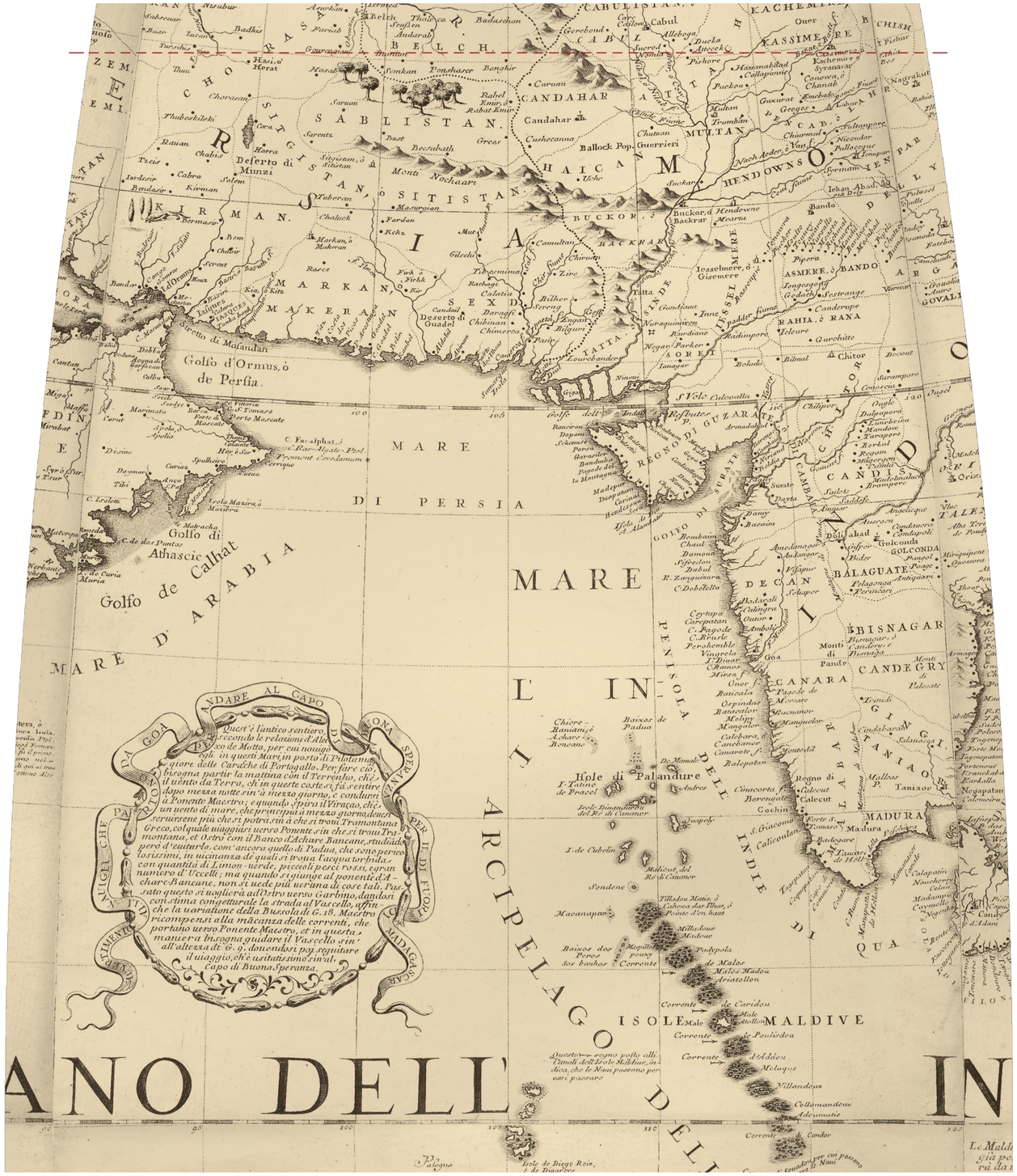

C-4, часть 1 (к экватору) — пунктир: сюда встаёт торец части 2



C-4, часть 2 (к полюсу)

Скан: David Rumsey Map Collection, David Rumsey Map Center, Stanford Libraries · CC BY-NC-SA 3.0

C-5

Лист 5/26 · шар Ø700 мм · Коронелли 1688 · печать 100%, без подгонки по размеру

Припуски по 10 мм со всех сторон, в них карта соседей: слева — C-4, справа — C-6, у экватора — Ю-5, у полюса — северная шапка. Линии Коронелли — край детали без припуска.

Контроль масштаба: здесь должно быть ровно 100 мм

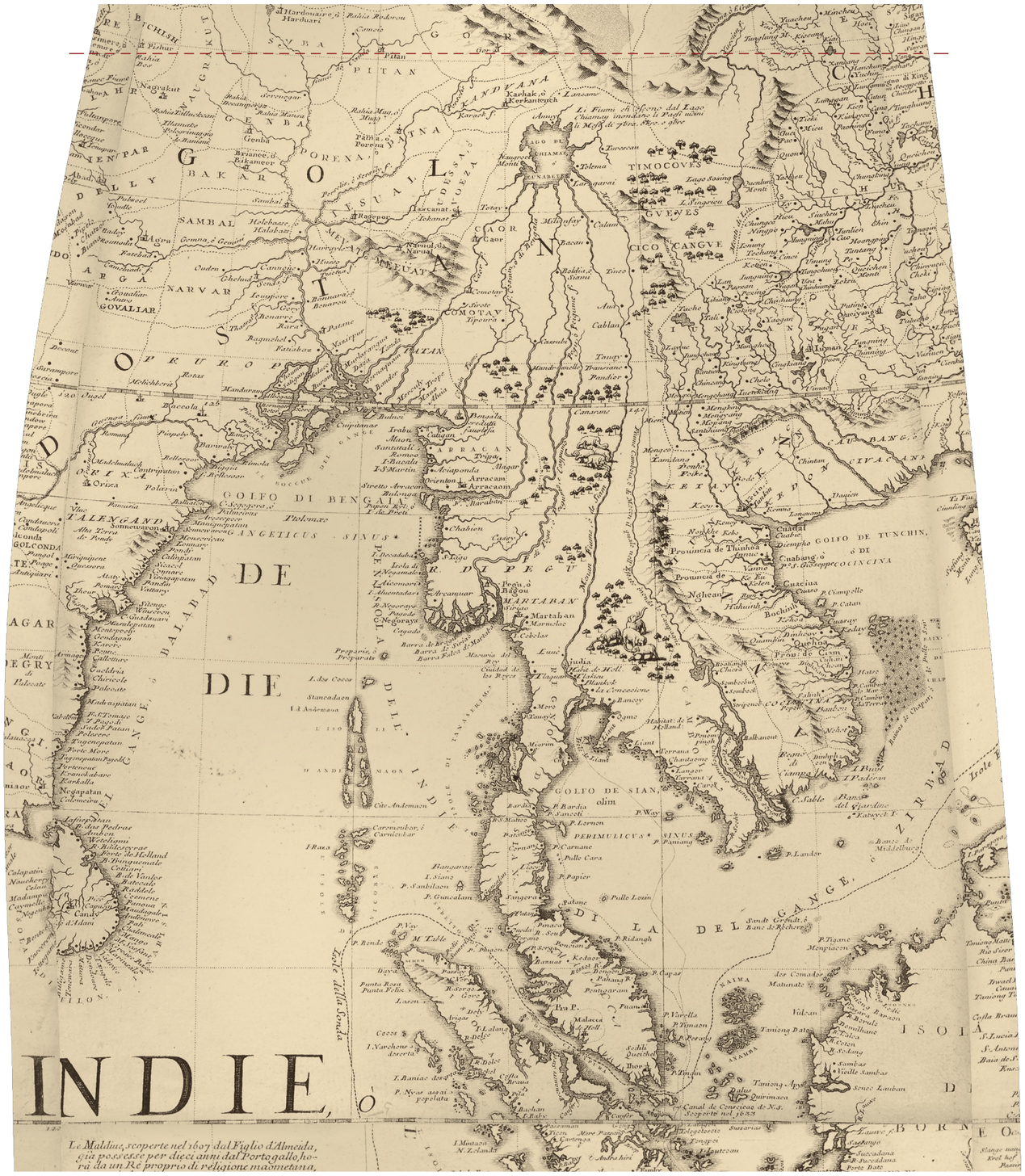
INDIE,
Le Maldive, scoperte nel 1607 dal Figlio d'Almeida, già possesse per dieci anni dal Portogallo, hora da un Rè proprio di religione maometana,
GOLFO DI BENGALA
GOLFO DE SIAN
GOLFO DE TUNCHIN,
DEL GANGE,
TIMOCOYES
GUEVES
CICO CANGVE
COMOTAY
GOVALLAR
NARVAR
SAMBAL
CAOR
MEVAT
PERIMULICVS SINVS
P. Papiero
P. Varella
P. Timaon
P. Perosilo
P. Timon
P. Landor
P. Tigane
P. Ridangh
P. Capar
P. Malacca
P. Cincapura
P. Singapura
P. Sambas
P. Compelle
P. Catan
P. Cambra
P. Terrena
P. Bindi
P. Table
P. Bardia
P. Sanceli
P. Lorneo
P. Carnane
P. Pulle Cara
P. Pulle Lenin
P. Sandalan
P. Guncalam
P. Bangaran
P. Siane
P. Papier
P. Way
P. Ridangh
P. Sandi
P. Pinacca
P. Penucian
P. Kedaon
P. Bonga
P. Pentagaran
P. Pera
P. Pisang
P. Timaon
P. Perosilo
P. Timon
P. Timaon
P. Varella
P. Capar
P. Malacca
P. Cincapura
P. Singapura
P. Sambas
P. Compelle
P. Catan
P. Cambra
P. Terrena
P. Bindi
P. Table
P. Bardia
P. Sanceli
P. Lorneo
P. Carnane
P. Pulle Cara
P. Pulle Lenin
P. Sandalan
P. Guncalam
P. Bangaran
P. Siane
P. Papier
P. Way
P. Ridangh
P. Sandi
P. Pinacca
P. Penucian
P. Kedaon
P. Bonga
P. Pentagaran
P. Pera
P. Pisang
P. Timaon
P. Perosilo
P. Timon
P. Landor
P. Tigane
P. Ridangh

C-6

Лист 6/26 · шар Ø700 мм · Коронелли 1688 · печать 100%, без подгонки по размеру

Припуски по 10 мм со всех сторон, в них карта соседей: слева — C-5, справа — C-7, у экватора — Ю-6, у полюса — северная шапка. Линии Коронелли — край детали без припуска.

Контроль масштаба: здесь должно быть ровно 100 мм

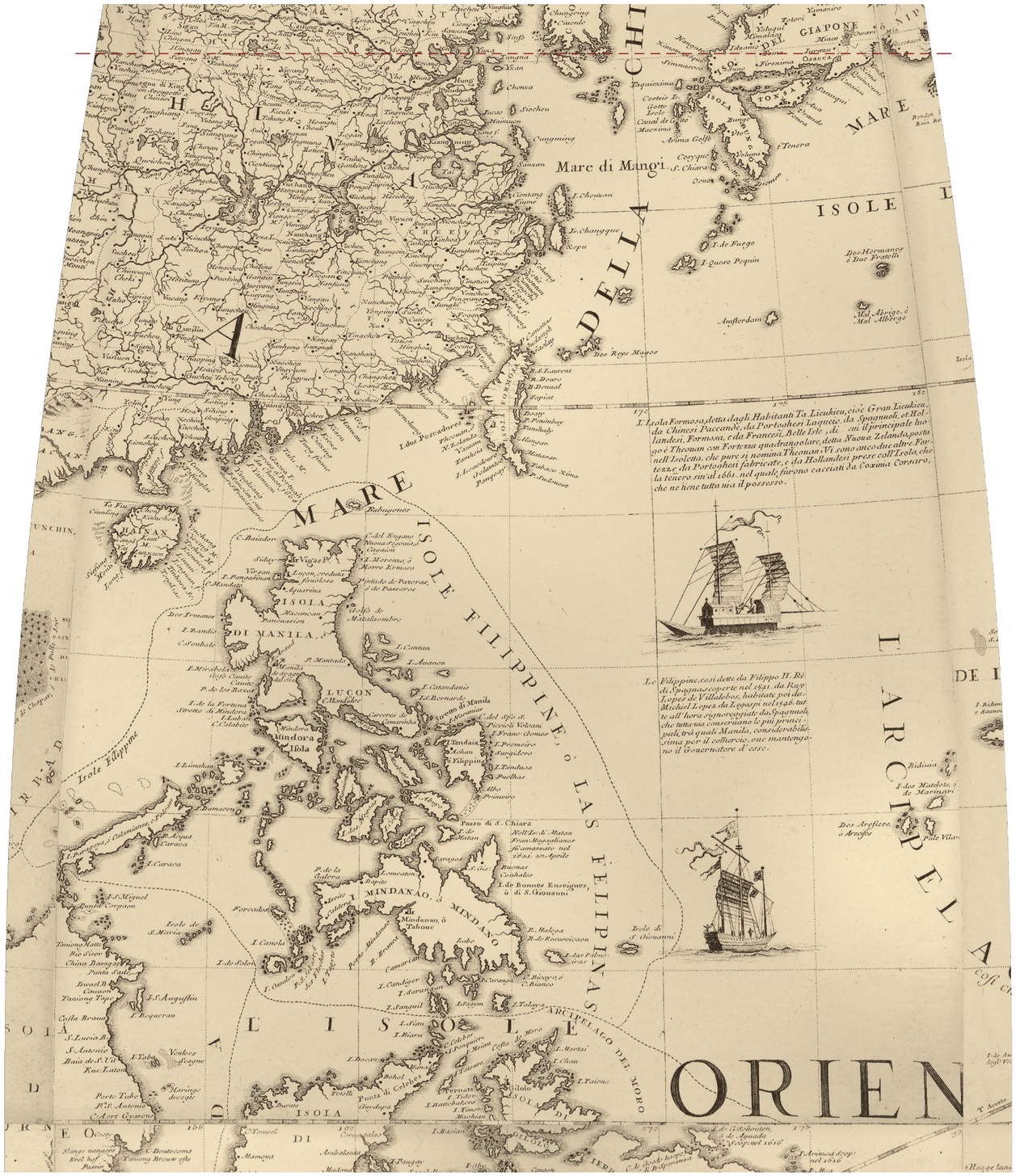

C-6, часть 1 (к экватору) — пунктир: сюда встаёт торец части 2



C-6, часть 2 (к полюсу)

Скан: David Rumsey Map Collection, David Rumsey Map Center, Stanford Libraries · CC BY-NC-SA 3.0

C-7

Лист 7/26 · шар Ø700 мм · Коронелли 1688 · печать 100%, без подгонки по размеру

Припуски по 10 мм со всех сторон, в них карта соседей: слева — C-6, справа — C-8, у экватора — Ю-7, у полюса — северная шапка. Линии Коронелли — край детали без припуска.

Контроль масштаба: здесь должно быть ровно 100 мм



C-7, часть 1 (к экватору) — пунктир: сюда встаёт торец части 2



C-7, часть 2 (к полюсу)

Скан: David Rumsey Map Collection, David Rumsey Map Center, Stanford Libraries · CC BY-NC-SA 3.0

C-8

Лист 8/26 · шар Ø700 мм · Коронелли 1688 · печать 100%, без подгонки по размеру

Припуски по 10 мм со всех сторон, в них карта соседей: слева — C-7, справа — C-9, у экватора — Ю-8, у полюса — северная шапка. Линии Коронелли — край детали без припуска.

Контроль масштаба: здесь должно быть ровно 100 мм

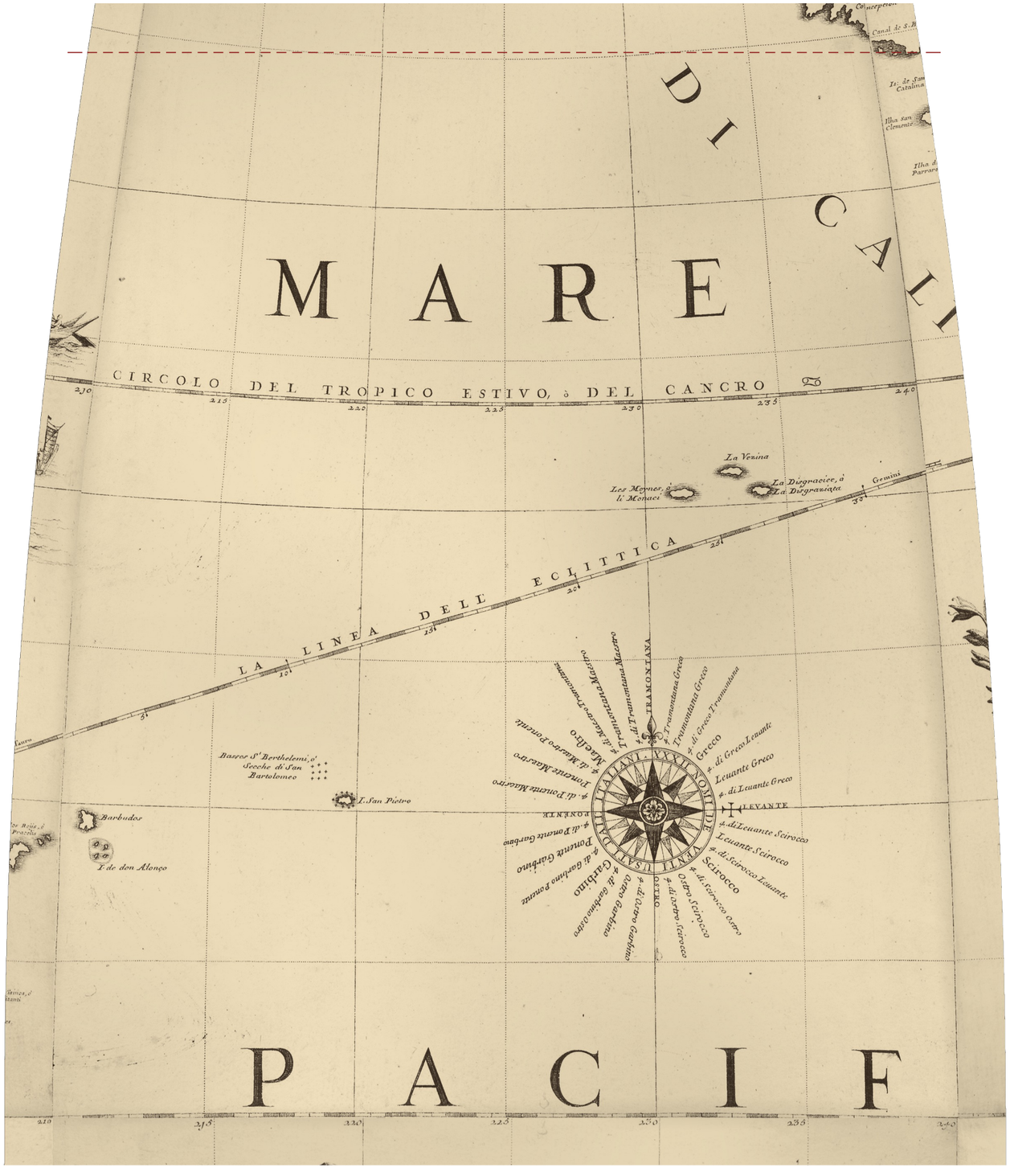

C-8, часть 1 (к экватору) — пунктир: сюда встаёт торец части 2



C-8, часть 2 (к полюсу)

Скан: David Rumsey Map Collection, David Rumsey Map Center, Stanford Libraries · CC BY-NC-SA 3.0

C-9

Лист 9/26 · шар Ø700 мм · Коронелли 1688 · печать 100%, без подгонки по размеру

Припуски по 10 мм со всех сторон, в них карта соседей: слева — C-8, справа — C-10, у экватора — Ю-9, у полюса — северная шапка. Линии Коронелли — край детали без припуска.

Контроль масштаба: здесь должно быть ровно 100 мм



C-9, часть 1 (к экватору) — пунктир: сюда встаёт торец части 2



C-9, часть 2 (к полюсу)

Скан: David Rumsey Map Collection, David Rumsey Map Center, Stanford Libraries · CC BY-NC-SA 3.0

C-10

Лист 10/26 · шар Ø700 мм · Коронелли 1688 · печать 100%, без подгонки по размеру

Припуски по 10 мм со всех сторон, в них карта соседей: слева — C-9, справа — C-11, у экватора — Ю-10, у полюса — северная шапка. Линии Коронелли — край детали без припуска.

Контроль масштаба: здесь должно быть ровно 100 мм



C-10, часть 1 (к экватору) — пунктир: сюда встаёт торец части 2



C-10, часть 2 (к полюсу)

Скан: David Rumsey Map Collection, David Rumsey Map Center, Stanford Libraries · CC BY-NC-SA 3.0

C-11

Лист 11/26 · шар Ø700 мм · Коронелли 1688 · печать 100%, без подгонки по размеру

Припуски по 10 мм со всех сторон, в них карта соседей: слева — C-10, справа — C-12, у экватора — Ю-11, у полюса — северная шапка. Линии Коронелли — край детали без припуска.

Контроль масштаба: здесь должно быть ровно 100 мм



C-11, часть 1 (к экватору) — пунктир: сюда встаёт торец части 2



C-11, часть 2 (к полюсу)

Скан: David Rumsey Map Collection, David Rumsey Map Center, Stanford Libraries · CC BY-NC-SA 3.0

C-12

Лист 12/26 · шар Ø700 мм · Коронелли 1688 · печать 100%, без подгонки по размеру

Припуски по 10 мм со всех сторон, в них карта соседей: слева — C-11, справа — C-1, у экватора — Ю-12, у полюса — северная шапка. Линии Коронелли — край детали без припуска.

Контроль масштаба: здесь должно быть ровно 100 мм



C-12, часть 1 (к экватору) — пунктир: сюда встаёт торец части 2



C-12, часть 2 (к полюсу)

Скан: David Rumsey Map Collection, David Rumsey Map Center, Stanford Libraries · CC BY-NC-SA 3.0

Ю-1

Лист 13/26 · шар Ø700 мм · Коронелли 1688 · печать 100%, без подгонки по размеру

Припуски по 10 мм со всех сторон, в них карта соседей: слева — Ю-12, справа — Ю-2, у экватора — С-1, у полюса — южная шапка. Линии Коронелли — край детали без припуска.

Контроль масштаба: здесь должно быть ровно 100 мм



Ю-1, часть 1 (к экватору) — пунктир: сюда встаёт торец части 2



Ю-1, часть 2 (к полюсу)

Скан: David Rumsey Map Collection, David Rumsey Map Center, Stanford Libraries · CC BY-NC-SA 3.0

Ю-2

Лист 14/26 · шар Ø700 мм · Коронелли 1688 · печать 100%, без подгонки по размеру

Припуски по 10 мм со всех сторон, в них карта соседей: слева — Ю-1, справа — Ю-3, у экватора — С-2, у полюса — южная шапка. Линии Коронелли — край детали без припуска.

Контроль масштаба: здесь должно быть ровно 100 мм


Hespericus Sinus
Mosonles Pop:
Bramas Pop:
Anzicanis Pop:
Mopenda Pop.
Wamba Pop.
Sierras de S. Espirito
Dingo
Lago
Asag Pop.
Sierras de Prata
Lago Zaire,
Bagamidri Popoli
REGNO DI
MALEMBA
Monti della
Luna.
Zembre
Bagamedri
Chiumbe de Chigoai
Banda
Regno di Chicona
Regno di Inhabazoe
Chimbelles
Terra das Neues
Golfo Frio
Deserto di Baso.
Deserto di Galluras
Regno di Mataman
MONOMOTAPA
detta da Portoghesi
Terra do Sonha
Terra do Inhãopate
Terra do Ximbe
MANA MOTAPA
Terra Alta.
Deserto de Pencal
Monomotapa
Vollenta
Gouriquas Pop.
Vbiquas Pop
Souquas P.
Gixiquas Pop.
Table B.
Ilhas Cocos
Ilhas dos Ourives
Ilhas de Comoro
Ilhas de Zanguebar
Ilhas de Maldiva
Ilhas de Chagos
Ilhas de Diego Rodrigues
Ilhas de Mascarenhas
Ilhas de Madagascar
Ilhas de Zocotora
Ilhas de Socotora
Ilhas de Mascate
Ilhas de Ormus
Ilhas de Baharem
Ilhas de Kesmi
Ilhas de Kismi
Ilhas de Kismi
Ilhas de Kism

Ю-3

Лист 15/26 · шар Ø700 мм · Коронелли 1688 · печать 100%, без подгонки по размеру

Припуски по 10 мм со всех сторон, в них карта соседей: слева — Ю-2, справа — Ю-4, у экватора — С-3, у полюса — южная шапка. Линии Коронелли — край детали без припуска.

Контроль масштаба: здесь должно быть ровно 100 мм



Ю-3, часть 1 (к экватору) — пунктир: сюда встаёт торец части 2



Ю-3, часть 2 (к полюсу)

Скан: David Rumsey Map Collection, David Rumsey Map Center, Stanford Libraries · CC BY-NC-SA 3.0

Ю-4

Лист 16/26 · шар Ø700 мм · Коронелли 1688 · печать 100%, без подгонки по размеру

Припуски по 10 мм со всех сторон, в них карта соседей: слева — Ю-3, справа — Ю-5, у экватора — С-4, у полюса — южная шапка. Линии Коронелли — край детали без припуска.

Контроль масштаба: здесь должно быть ровно 100 мм



Ю-4, часть 1 (к экватору) — пунктир: сюда встаёт торец части 2

Ю-4, часть 2 (к полюсу)

Скан: David Rumsey Map Collection, David Rumsey Map Center, Stanford Libraries · CC BY-NC-SA 3.0

Ю-5

Лист 17/26 · шар Ø700 мм · Коронелли 1688 · печать 100%, без подгонки по размеру

Припуски по 10 мм со всех сторон, в них карта соседей: слева — Ю-4, справа — Ю-6, у экватора — С-5, у полюса — южная шапка. Линии Коронелли — край детали без припуска.

Контроль масштаба: здесь должно быть ровно 100 мм



Ю-5, часть 1 (к экватору) — пунктир: сюда встаёт торец части 2



Ю-5, часть 2 (к полюсу)

Скан: David Rumsey Map Collection, David Rumsey Map Center, Stanford Libraries · CC BY-NC-SA 3.0

Ю-6

Лист 18/26 · шар Ø700 мм · Коронелли 1688 · печать 100%, без подгонки по размеру

Припуски по 10 мм со всех сторон, в них карта соседей: слева — Ю-5, справа — Ю-7, у экватора — С-6, у полюса — южная шапка. Линии Коронелли — край детали без припуска.

Контроль масштаба: здесь должно быть ровно 100 мм


ORIEN
CELEBES
MOLUCCHE
LANTCHIDOL
NUOVA GUINEA
TERRA DE PAPOUS Hollandesi
ARCIPELAGO DE PAPOUS
Isole Molucche
Credomo alcuni scoperto in questo luogo da M. Polo il Paese di Lochac, e ch'auanzandosi 500. miglia, trouasse l'Is. Pentā, et il Regno di Maluiur, dei quali non hauendosene contezza maggiore, oltre le relazioni del med.mo Is. c.8. e 9. raccolte da Ramusio nel 2. Vol. molti de Moderni gli hanno trascurati nelle sue Tauole; anzi l'Abb. Baudrand gli numerò trà i Paesi filthij, a cui s'oppone il P.D. Vitale Terra Rossa.
HET NIEW HOLLANDT, ô
Terra de Wit.
Wilems R.
Iacob
Remens R.
Terra di Concordia
Scoperta l'anno 1618.
Het Landt van Endracht Holl.
NUOVA HOLLANDA
Della Giaua Minore.
Varie sono appresso li Geografi l'opinioni del sito della Giaua minore, collocandola alcuni sotto il Tropico del Capricorno secondo quello, che Marco Polo Patrizio Veneto scriue nel lib. 3. c. 13. altri credendola la Sumatra per le distanza, che n'assegna il medesimo Polo, altri uolendola per l'Isola Cumbaua, e qualch'altro de più Moderni per la Nuoua Hollanda. Noi trà le tante uarietà de pareri non terminando cos'alcuna, lasciamo la contesa indecisa.
Terra d'Edels
Scoperta l'anno 1619.
Terra de Leuvin
Scoperta l'anno 1622.
Terra di Pietro Nuyts
Scoperta l'anno 1627.
26. Genaro.
I. S. Pieter, ô di S. Pietro
I. S. François, ô Isola S. Francesco
Arnhems Landt, Terra di Arnhem
Baia di Diemen
Terra di Diemen
Isole Molucche
Isole delli Serei. Stat.
Vlaemingreen Eylandt, ô Isola delli Serei. Stat.
Natroche Cusp. Hod. Capo Fabro Ital.
Isole di Banda ô Pollaert
Isole di Banda ô Hollandesi
Isole di Banda ô Pollaert
Terra Alta
I. Cora
Pontara
Tenate
Tidore
Gilolo
Batchian
Machian
Bachian
Ceram
Boero
Amboina
Celebes
Mangkasar
Buton
Solor
Timor
Flores
Sumbaua
Cumbaua
Iaua Maggiore
Iaua Minore
Sumatra
Malacca
Pegu
Cambaia
Mare del Sud
Mare del Nort
Mare Pacifico
Mare Australe
Mare del Zur
Mare Magellanico
Mare Atlantico
Mare Indiano
Mare Mediterraneo
Mare Rosso
Mare Caspio
Mare Maggiore
Mare Adriatico
Mare Egeo
Mare Tirreno
Mare Ionio
Mare Caribeo
Mare Baltico
Mare Germanico
Mare Britannico
Mare Cantabrico
Mare Ligustico
Mare Tirreno
Mare Ionio
Mare Egeo
Mare Adriatico
Mare Caspio
Mare Rosso
Mare Mediterraneo
Mare Indiano
Mare Atlantico
Mare Magellanico
Mare del Zur
Mare Pacifico
Mare Australe
Mare del Nort
Mare del Sud

Ю-7

Лист 19/26 · шар Ø700 мм · Коронелли 1688 · печать 100%, без подгонки по размеру

Припуски по 10 мм со всех сторон, в них карта соседей: слева — Ю-6, справа — Ю-8, у экватора — С-7, у полюса — южная шапка. Линии Коронелли — край детали без припуска.

Контроль масштаба: здесь должно быть ровно 100 мм



	G	M	S	Olimpiadi
Arato	24	0	0	124
Hipparco	23	51	1/3	124
Eratostene	23	51	1/2	127
	G	M		A.C.N. Anni
C. Tolomeo	23	51	20	140
Albategnio	23	35	0	749
Airahel	23	34	0	1070
Alonicon	23	33	0	1140
Profatio Giud.	23	32	0	1300
Purbachio	23	29	30	1458

Ю-7, часть 1 (к экватору) — пунктир: сюда встаёт торец части 2



Ю-7, часть 2 (к полюсу)

Скан: David Rumsey Map Collection, David Rumsey Map Center, Stanford Libraries · CC BY-NC-SA 3.0

Ю-8

Лист 20/26 · шар Ø700 мм · Коронелли 1688 · печать 100%, без подгонки по размеру

Припуски по 10 мм со всех сторон, в них карта соседей: слева — Ю-7, справа — Ю-9, у экватора — С-8, у полюса — южная шапка. Линии Коронелли — край детали без припуска.

Контроль масштаба: здесь должно быть ровно 100 мм



Ю-8, часть 1 (к экватору) — пунктир: сюда встаёт торец части 2



Ю-8, часть 2 (к полюсу)

Скан: David Rumsey Map Collection, David Rumsey Map Center, Stanford Libraries · CC BY-NC-SA 3.0

Ю-9

Лист 21/26 · шар Ø700 мм · Коронелли 1688 · печать 100%, без подгонки по размеру

Припуски по 10 мм со всех сторон, в них карта соседей: слева — Ю-8, справа — Ю-10, у экватора — С-9, у полюса — южная шапка. Линии Коронелли — край детали без припуска.

Контроль масштаба: здесь должно быть ровно 100 мм



Ю-9, часть 1 (к экватору) — пунктир: сюда встаёт торец части 2



Ю-9, часть 2 (к полюсу)

Скан: David Rumsey Map Collection, David Rumsey Map Center, Stanford Libraries · CC BY-NC-SA 3.0

Ю-10

Лист 22/26 · шар Ø700 мм · Коронелли 1688 · печать 100%, без подгонки по размеру

Припуски по 10 мм со всех сторон, в них карта соседей: слева — Ю-9, справа — Ю-11, у экватора — С-10, у полюса — южная шапка. Линии Коронелли — край детали без припуска.

Контроль масштаба: здесь должно быть ровно 100 мм



Ю-10, часть 1 (к экватору) — пунктир: сюда встаёт торец части 2



Ю-10, часть 2 (к полюсу)

Скан: David Rumsey Map Collection, David Rumsey Map Center, Stanford Libraries · CC BY-NC-SA 3.0

Ю-11

Лист 23/26 · шар Ø700 мм · Коронелли 1688 · печать 100%, без подгонки по размеру

Припуски по 10 мм со всех сторон, в них карта соседей: слева — Ю-10, справа — Ю-12, у экватора — С-11, у полюса — южная шапка. Линии Коронелли — край детали без припуска.

Контроль масштаба: здесь должно быть ровно 100 мм


MAR DEL SUD
PERU
CHILE
PARAGUAY
TERRA DE PATAGONI
Lago de los Xaraves
Valle Calamochita
Calchaqui
TRAPALANDA, o DE LA SAL
LA SIERRA
Rio Maypo
Rio Tercero
Rio Saladillo
Rio Paraguay
Rio Vermejo
Rio Pilcomayo
Rio Grande
Rio Tarija
Rio Pilaya
Rio Parapiti
Rio Xaquesses
Rio Xarayes
Rio Guachras
Rio Guapay
Rio Mamoré
Rio Itenez
Rio Madera
Rio Beni
Rio Madre de Dios
Rio Topinambous
Rio Topinambes
Rio Tapajos
Rio Tocantins
Rio Xingu
Rio Curuare
Rio Trombetas
Rio Nhamunda
Rio Negro
Rio Branco
Rio Caroni
Rio Orinoco
Rio Meta
Rio Casanare
Rio Pauto
Rio Sinu
Rio Atrato
Rio Magdalena
Rio Cauca
Rio Guayaquil
Rio Esmeraldas
Rio Napo
Rio Putumayo
Rio Yapura
Rio Iça
Rio Jutay
Rio Jurua
Rio Purus
Rio Ucayale
Rio Pachitea
Rio Pozuzo
Rio Mantaro
Rio Apurimac
Rio Ene
Rio Tambo
Rio Ilo
Rio Desaguadero
Rio Loa
Rio Salado
Rio Copiapo
Rio Huasco
Rio Coquimbo
Rio Aconcagua
Rio Maule
Rio Itata
Rio Biobio
Rio Imperial
Rio Valdivia
Rio Bueno
Rio Maullin
Rio Puelo
Rio Aysen
Rio Baker
Rio Pascua
Rio Gallegos
Rio Coig
Rio Santa Cruz
Rio Deseado
Rio Chico
Rio Negro
Rio Colorado
Rio Salado
Rio Quinto
Rio Tercero
Rio Primero
Rio Segundo
Rio Dulce
Rio Salado
Rio Pilcomayo
Rio Bermejo
Rio Grande de Tarija
Rio Pilaya
Rio Parapiti
Rio Guapay

Ю-12

Лист 24/26 · шар Ø700 мм · Коронелли 1688 · печать 100%, без подгонки по размеру

Припуски по 10 мм со всех сторон, в них карта соседей: слева — Ю-11, справа — Ю-1, у экватора — С-12, у полюса — южная шапка. Линии Коронелли — край детали без припуска.

Контроль масштаба: здесь должно быть ровно 100 мм

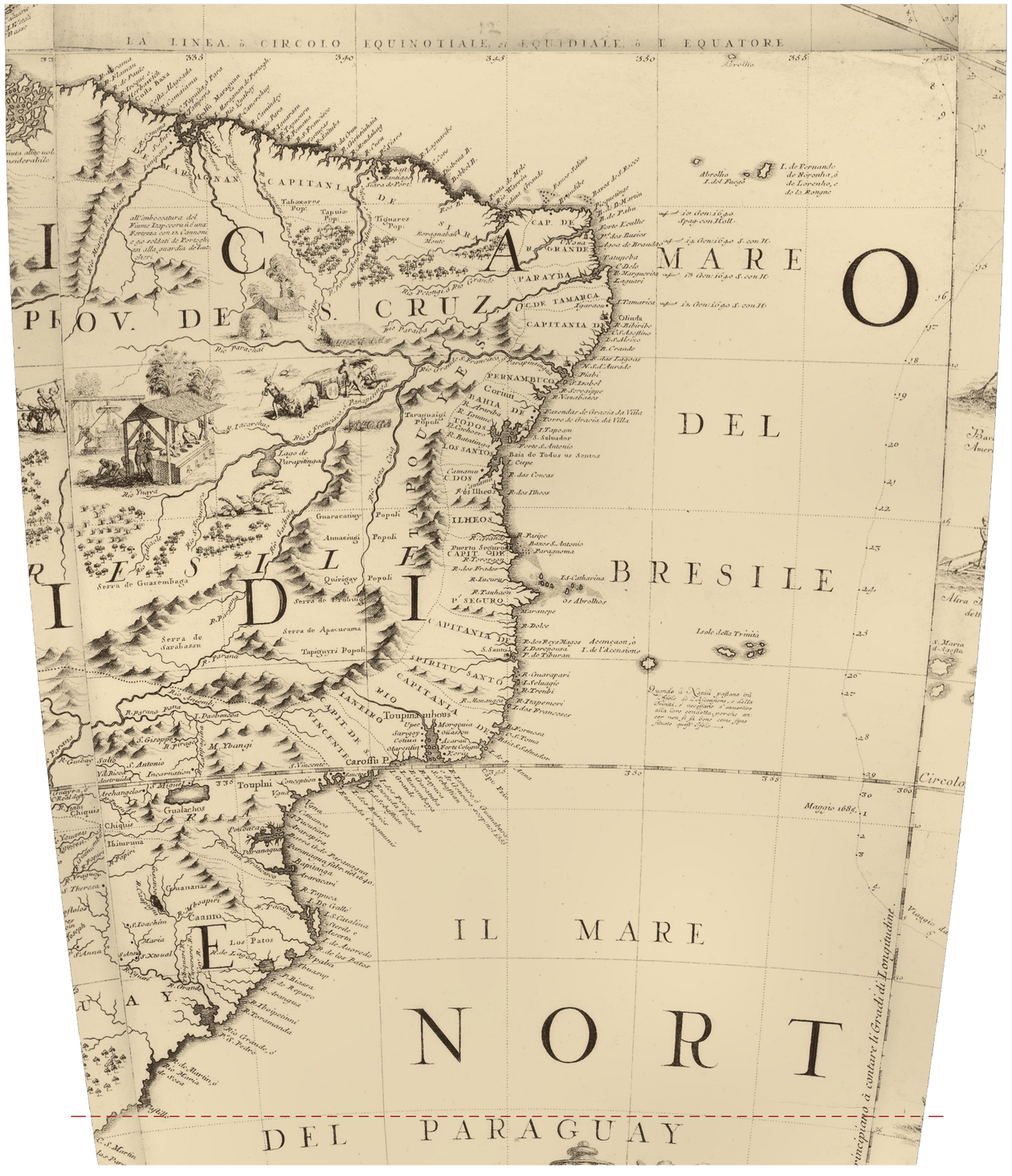

Ю-12, часть 1 (к экватору) — пунктир: сюда встаёт торец части 2



Ю-12, часть 2 (к полюсу)

Скан: David Rumsey Map Collection, David Rumsey Map Center, Stanford Libraries · CC BY-NC-SA 3.0

Шапка северная

Лист 25/26 · шар Ø700 мм · Коронелли 1688 · печать 100%, без подгонки по размеру

Контроль масштаба: здесь должно быть ровно 100 мм



Кольцо 10 мм за окружностью 70° — карта концов половин.

Скан: David Rumsey Map Collection, David Rumsey Map Center, Stanford Libraries · CC BY-NC-SA 3.0

Шапка южная

Лист 26/26 · шар Ø700 мм · Коронелли 1688 · печать 100%, без подгонки по размеру

Контроль масштаба: здесь должно быть ровно 100 мм


DEL STRETTO DI MAGAGLIANES
Fernando Magaglianes poco contento del Rè di
Portogallo suo Signore, ottenute 237. Persone da Carlo V. partì da
Siuiglia con 6. Naui nell'Ad. 1519. per stabilire uerso le Molucche
strada più breue, che per il C. di buona Speranza. Scoperto lo stretto 231. Marzo
1521. chiammatolo di Magaglianes, entrò nel Mare del Sud, e dopo hauer girata
tutta la Terra in 3. anni, e 28. giorni, e fatte 14460. leghe, ritornò a Siuiglia co
la Naue detta poi Vittoria nel 1522. a 7. di Sbre. da lui numerato 6. per la
stimata hauer osseruata nel 1518. dentro il Gabinetto di Carlo di Lobaco
Speranza; ne meno a quell'altro, ch'Esseri trasportato dall'
Del Sito, Distanza, Di
uisione, e Differenti Ha
bitatori della Terra.
Quattro Circoli Minori Para
lelli all'Equatore diuidono la
Terra in cinque Parti dalli Gre
ci Zone, cioe Fascie, chiamate
la prima delle quali si dice Tor
rida, per la continua residen
za fattaui dal Sole, che almeno
una volta all'anno è uerticale
agli habitatori.
Le due collaterali si chiamano
Temperate per la partecipa
tione del calore della Torrida,
e del freddo della Gelida; là
tre due estreme, sono dette Ge
lide, e Fredde, per la troppa
distanza del Sole, dagli Antichi
credute inhabitabili, come tale
fù riputata anco la Torrida.
Questa è situata, fra li due Tro
pici di Cancro, e di Capricorno,
e s'estende gradi 48. m. 58. et è
divisa per mezzo dall'Equatore,
da cui si prolonga per ogni
parte gradi 23. minuti 29.
Le Temperate, sono trà la Tor
rida, e le Gelide, della quali cias
cuna si dilata gradi 43. m. 2.
cioe dalli gradi 23. m. 29. sino
alli gradi 66. m. 31. e una cia
scuna Temperata settentria
le, chè quella portata trà il
Tropico di Cancro, et il Circo
lo Polare Artico, l'altra chè
l'Australe, è trà il Tropico di
Capricorno, et il Circolo Polo
re Antartico.
Le due Gelide, o Fredde, cer
chiano per altre tante latitudi
ni dal Polo di gradi 23. m. 29.
per quanto s'allontanano la
Tropici dall'Equatore, cioè
dalli gradi 66. m. 31. sin alli
gradi 90. della qual unita de
ce Zona Boreale, che contiene
il Polar espressi in quarto Gr
no, habitano Australe, del di cui
tratto non si hà alcuna cognitione.
Gli Habitatori delle Zone, si
chiamano Periscij, Heteros
cij, et Amphiscij. Quelli che
stano le Zone Gelide, si dico
no Periscij, perche facendosi la loro
ombra in giro nel spatio di 24
hore, che forma un circolo.
Gli Habitatori delle Zone Tem
perate si chiamano Heteros
hauendo la loro ombra sem
pre da una sol parte, cioe uer
so il più uicino Polo.
Gli Habitatori della Zona Tor
rida, e particolarmente sotto
l'Equatore, s'appellano Am
phiscij, quali hauendo il Sole
in ogni mezzo giorno, e mezza
notte Verticale, ombra in
quella parte, che è uerso il Polo
Australe.
Furono descritte da loro com
parati, o Antipodi.
Habitatori trà loro Periscij
o Antipodi.
L'Inuerno, e l'Estate, e quelle
mutationi de' Tempi, che
nascono dalla lontananza, e
uicinanza del Sole.
Le Stelle, che non tramon
tano a quelli, e non
hanno altro di comune, che
l'Ombra, ma un opposto.
La diuersità delle hore
della notte, e del giorno
Le differenze delle hore
Le diuersità delle Stagioni
Le differenze delle Ombre
Le differenze delle Ombre
Le differenze delle Ombre