C-1

Лист 1/26 · шар Ø700 мм · Коронелли 1688 · печать 100%, без подгонки по размеру

Контроль масштаба: здесь должно быть ровно 100 мм



C-1, часть 1 (к экватору) — пунктир: сюда встаёт торец части 2



C-1, часть 2 (к полюсу)

Скан: David Rumsey Map Collection, David Rumsey Map Center, Stanford Libraries · CC BY-NC-SA 3.0

C-2

Лист 2/26 · шар Ø700 мм · Коронелли 1688 · печать 100%, без подгонки по размеру

Контроль масштаба: здесь должно быть ровно 100 мм



C-2, часть 1 (к экватору) — пунктир: сюда встаёт торец части 2



C-2, часть 2 (к полюсу)

Скан: David Rumsey Map Collection, David Rumsey Map Center, Stanford Libraries · CC BY-NC-SA 3.0

C-3

Лист 3/26 · шар Ø700 мм · Коронелли 1688 · печать 100%, без подгонки по размеру

Контроль масштаба: здесь должно быть ровно 100 мм



C-3, часть 1 (к экватору) — пунктир: сюда встаёт торец части 2



C-3, часть 2 (к полюсу)

Скан: David Rumsey Map Collection, David Rumsey Map Center, Stanford Libraries · CC BY-NC-SA 3.0

C-4

Лист 4/26 · шар Ø700 мм · Коронелли 1688 · печать 100%, без подгонки по размеру

Контроль масштаба: здесь должно быть ровно 100 мм



C-4, часть 1 (к экватору) — пунктир: сюда встаёт торец части 2



C-4, часть 2 (к полюсу)

Скан: David Rumsey Map Collection, David Rumsey Map Center, Stanford Libraries · CC BY-NC-SA 3.0

C-5

Лист 5/26 · шар Ø700 мм · Коронелли 1688 · печать 100%, без подгонки по размеру

Контроль масштаба: здесь должно быть ровно 100 мм



C-5, часть 1 (к экватору) — пунктир: сюда встаёт торец части 2



C-5, часть 2 (к полюсу)

Скан: David Rumsey Map Collection, David Rumsey Map Center, Stanford Libraries · CC BY-NC-SA 3.0

C-6

Лист 6/26 · шар Ø700 мм · Коронелли 1688 · печать 100%, без подгонки по размеру

Контроль масштаба: здесь должно быть ровно 100 мм


Marc di Mangi
ISOLE
DELLA
MAR
GIAPONE
MARE
ISOLE FILIPPINE, ó LAS FILIPINAS
ARCIPELAGO DEL MORO
ORIEN
LUCON
MINDANAO
DI MANILA
ISOLA
Isole Filippine
Mindanao, ò Taboue
Mindoro
Ilola
Sibuyan
Panay
Negros
Zebu
Bohol
Leyte
Samar
Caramoa
Caramoan
Passo di S. Chiara
Isole de' Ladroni
Isole de' Pintados
Isole de' Giouani
Isole de' Monti
Isole de' Moros
Isole de' Latrones
Isole de' Giouani
Isole de' Mariani
Isole de' Ladroni
Isole de' Pintados

C-7

Лист 7/26 · шар Ø700 мм · Коронелли 1688 · печать 100%, без подгонки по размеру

Контроль масштаба: здесь должно быть ровно 100 мм



C-7, часть 1 (к экватору) — пунктир: сюда встаёт торец части 2



C-7, часть 2 (к полюсу)

Скан: David Rumsey Map Collection, David Rumsey Map Center, Stanford Libraries · CC BY-NC-SA 3.0

C-8

Лист 8/26 · шар Ø700 мм · Коронелли 1688 · печать 100%, без подгонки по размеру

Контроль масштаба: здесь должно быть ровно 100 мм



C-8, часть 1 (к экватору) — пунктир: сюда встаёт торец части 2



C-8, часть 2 (к полюсу)

Скан: David Rumsey Map Collection, David Rumsey Map Center, Stanford Libraries · CC BY-NC-SA 3.0

C-9

Лист 9/26 · шар Ø700 мм · Коронелли 1688 · печать 100%, без подгонки по размеру

Контроль масштаба: здесь должно быть ровно 100 мм



C-9, часть 1 (к экватору) — пунктир: сюда встаёт торец части 2



C-9, часть 2 (к полюсу)

Скан: David Rumsey Map Collection, David Rumsey Map Center, Stanford Libraries · CC BY-NC-SA 3.0

C-10

Лист 10/26 · шар Ø700 мм · Коронелли 1688 · печать 100%, без подгонки по размеру

Контроль масштаба: здесь должно быть ровно 100 мм



C-10, часть 1 (к экватору) — пунктир: сюда встаёт торец части 2



C-10, часть 2 (к полюсу)

Скан: David Rumsey Map Collection, David Rumsey Map Center, Stanford Libraries · CC BY-NC-SA 3.0

C-11

Лист 11/26 · шар Ø700 мм · Коронелли 1688 · печать 100%, без подгонки по размеру

Контроль масштаба: здесь должно быть ровно 100 мм



C-11, часть 1 (к экватору) — пунктир: сюда встаёт торец части 2



C-11, часть 2 (к полюсу)

Скан: David Rumsey Map Collection, David Rumsey Map Center, Stanford Libraries · CC BY-NC-SA 3.0

C-12

Лист 12/26 · шар Ø700 мм · Коронелли 1688 · печать 100%, без подгонки по размеру

Контроль масштаба: здесь должно быть ровно 100 мм



C-12, часть 1 (к экватору) — пунктир: сюда встаёт торец части 2



C-12, часть 2 (к полюсу)

Скан: David Rumsey Map Collection, David Rumsey Map Center, Stanford Libraries · CC BY-NC-SA 3.0

Ю-1

Лист 13/26 · шар Ø700 мм · Коронелли 1688 · печать 100%, без подгонки по размеру

Контроль масштаба: здесь должно быть ровно 100 мм



Ю-1, часть 1 (к экватору) — пунктир: сюда встаёт торец части 2



Ю-1, часть 2 (к полюсу)

Скан: David Rumsey Map Collection, David Rumsey Map Center, Stanford Libraries · CC BY-NC-SA 3.0

Ю-2

Лист 14/26 · шар Ø700 мм · Коронелли 1688 · печать 100%, без подгонки по размеру

Контроль масштаба: здесь должно быть ровно 100 мм


Hespericus Sirus
Mosonles Pop:
Mopenda Pop
Wauba Pop
Bramas Pop:
Anzicans Pop:
Sierra de S. Espirito
Sierras de Prata
Lago Zaire
REGNO DI
MALEMBA
Monti della
Bagamidri Popoli
Luna
Chiambe de Moues
Banda
Chimbelles
Terra das Neues
Golfo Frio
Sinus Frigidus
Deserto di Baso.
Deserto di Gallinas
Regno di Mataman
MONOMOTAPA
Castel Portugal
Porto Ighesi
Terra do Sonha
Terra do Inhãopate
Terra do Ximbe
MANA MOTAPA
Monomotapa
Deserto de Pencal
Terra Alta.
Golfo de la Rocca
Angra Pequena
Namaquas P.
Vbiquas Pop
Souquas P
Gixiquas Pop.
Gonriquas Pop.
Cafrerie
Terra dos Natal
Ilhas de Maria
Ilhas de Lucia
Ilhas de Barlovento
Ilhas de Sotavento
Ilhas de Cabo Verde
Ilhas de Canarias
Ilhas de Madera
Ilhas de Azores
Ilhas de Terceira
Ilhas de Flandres
Ilhas de Inglaterra
Ilhas de Irlanda
Ilhas de Escocia
Ilhas de Noruega
Ilhas de Suecia
Ilhas de Finlandia
Ilhas de Rusia
Ilhas de Polonia
Ilhas de Alemania
Ilhas de Francia
Ilhas de Italia
Ilhas de Sicilia
Ilhas de Malta
Ilhas de Grecia
Ilhas de Turquia
Ilhas de Egipto
Ilhas de Arabia
Ilhas de Persia
Ilhas de India
Ilhas de China
Ilhas de Japon
Ilhas de Filipinas
Ilhas de Moluccas
Ilhas de Java
Ilhas de Sumatra
Ilhas de Borneo
Ilhas de Celebes
Ilhas de Nueva Guinea
Ilhas de Australia
Ilhas de Nueva Zelanda
Ilhas de Tierra del Fuego
Ilhas de Cabo de Hornos
Ilhas de Estrecho de Magallanes
Ilhas de Mar del Sur
Ilhas de Mar del Norte
Ilhas de Mar Caribe
Ilhas de Mar Mediterraneo
Ilhas de Mar Negro
Ilhas de Mar Caspio
Ilhas de Mar Rojo
Ilhas de Golfo Arabigo
Ilhas de Golfo Persico
Ilhas de Golfo de Bengala
Ilhas de Golfo de Siam
Ilhas de Golfo de Tonkin
Ilhas de Golfo de Corea
Ilhas de Golfo de Japon
Ilhas de Golfo de Filipinas
Ilhas de Golfo de Moluccas
Ilhas de Golfo de Java
Ilhas de Golfo de Sumatra
Ilhas de Golfo de Borneo
Ilhas de Golfo de Celebes
Ilhas de Golfo de Nueva Guinea
Ilhas de Golfo de Australia
Ilhas de Golfo de Nueva Zelanda
Ilhas de Golfo de Tierra del Fuego
Ilhas de Golfo de Cabo de Hornos
Ilhas de Golfo de Estrecho de Magallanes
Ilhas de Golfo de Mar del Sur
Ilhas de Golfo de Mar del Norte
Ilhas de Golfo de Mar Caribe
Ilhas de Golfo de Mar Mediterraneo
Ilhas de Golfo de Mar Negro
Ilhas de Golfo de Mar Caspio
Ilhas de Golfo

Ю-3

Лист 15/26 · шар Ø700 мм · Коронелли 1688 · печать 100%, без подгонки по размеру

Контроль масштаба: здесь должно быть ровно 100 мм



Ю-3, часть 1 (к экватору) — пунктир: сюда встаёт торец части 2



Ю-3, часть 2 (к полюсу)

Скан: David Rumsey Map Collection, David Rumsey Map Center, Stanford Libraries · CC BY-NC-SA 3.0

Ю-4

Лист 16/26 · шар Ø700 мм · Коронелли 1688 · печать 100%, без подгонки по размеру

Контроль масштаба: здесь должно быть ровно 100 мм



Ю-4, часть 1 (к экватору) — пунктир: сюда встаёт торец части 2



Ю-4, часть 2 (к полюсу)

Скан: David Rumsey Map Collection, David Rumsey Map Center, Stanford Libraries · CC BY-NC-SA 3.0

Ю-5

Лист 17/26 · шар Ø700 мм · Коронелли 1688 · печать 100%, без подгонки по размеру

Контроль масштаба: здесь должно быть ровно 100 мм



Ю-5, часть 1 (к экватору) — пунктир: сюда встаёт торец части 2



Ю-5, часть 2 (к полюсу)

Скан: David Rumsey Map Collection, David Rumsey Map Center, Stanford Libraries · CC BY-NC-SA 3.0

Ю-6

Лист 18/26 · шар Ø700 мм · Коронелли 1688 · печать 100%, без подгонки по размеру

Контроль масштаба: здесь должно быть ровно 100 мм



Ю-6, часть 1 (к экватору) — пунктир: сюда встаёт торец части 2



Ю-6, часть 2 (к полюсу)

Скан: David Rumsey Map Collection, David Rumsey Map Center, Stanford Libraries · CC BY-NC-SA 3.0

Ю-7

Лист 19/26 · шар Ø700 мм · Коронелли 1688 · печать 100%, без подгонки по размеру

Контроль масштаба: здесь должно быть ровно 100 мм



Ю-7, часть 1 (к экватору) — пунктир: сюда встаёт торец части 2

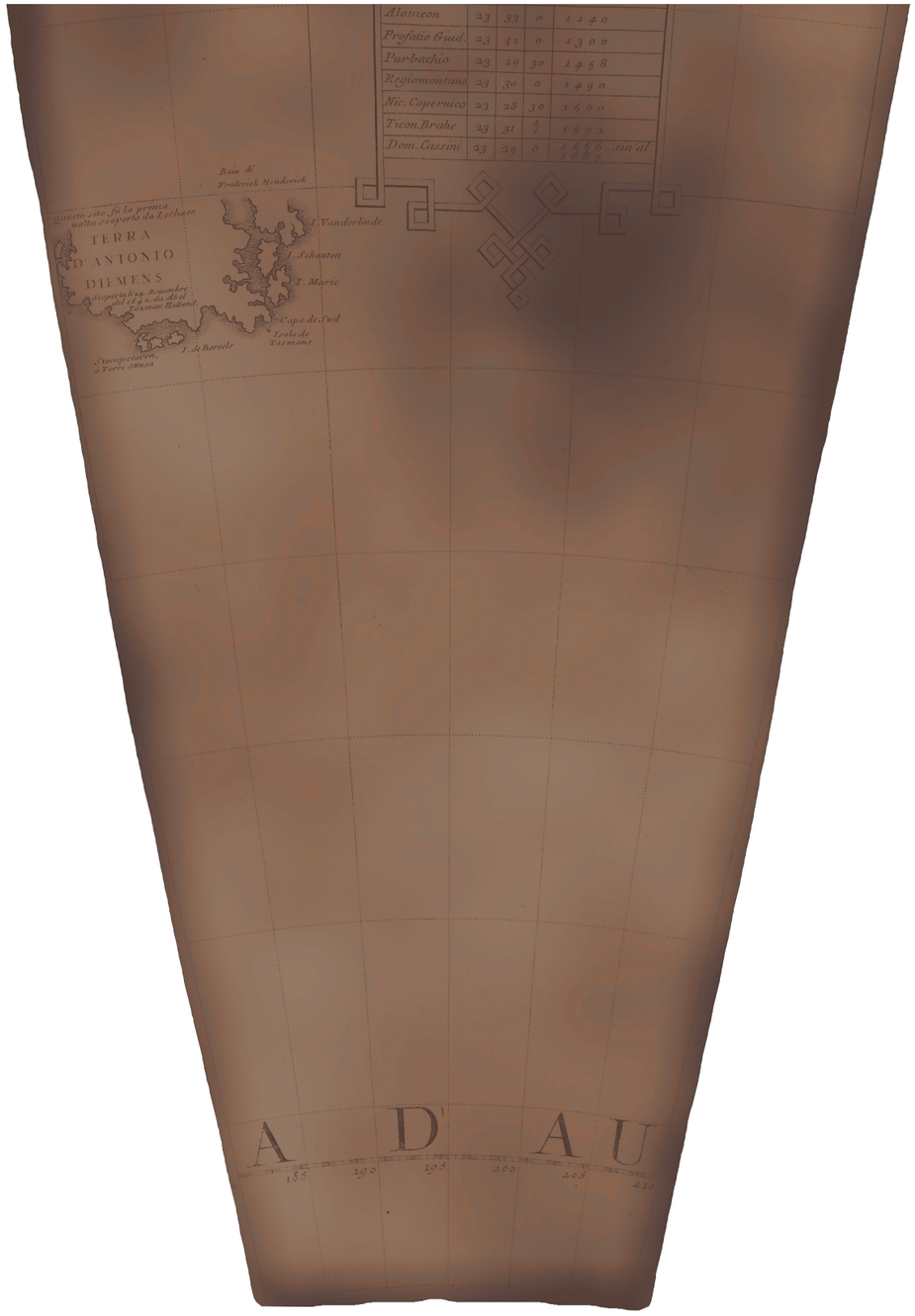

Ю-7, часть 2 (к полюсу)

Скан: David Rumsey Map Collection, David Rumsey Map Center, Stanford Libraries · CC BY-NC-SA 3.0

Ю-8

Лист 20/26 · шар Ø700 мм · Коронелли 1688 · печать 100%, без подгонки по размеру

Контроль масштаба: здесь должно быть ровно 100 мм



Ю-8, часть 1 (к экватору) — пунктир: сюда встаёт торец части 2



Ю-8, часть 2 (к полюсу)

Скан: David Rumsey Map Collection, David Rumsey Map Center, Stanford Libraries · CC BY-NC-SA 3.0

Ю-9

Лист 21/26 · шар Ø700 мм · Коронелли 1688 · печать 100%, без подгонки по размеру

Контроль масштаба: здесь должно быть ровно 100 мм



Ю-9, часть 1 (к экватору) — пунктир: сюда встаёт торец части 2



Ю-9, часть 2 (к полюсу)

Скан: David Rumsey Map Collection, David Rumsey Map Center, Stanford Libraries · CC BY-NC-SA 3.0

Ю-10

Лист 22/26 · шар Ø700 мм · Коронелли 1688 · печать 100%, без подгонки по размеру

Контроль масштаба: здесь должно быть ровно 100 мм



Ю-10, часть 1 (к экватору) — пунктир: сюда встаёт торец части 2



Ю-10, часть 2 (к полюсу)

Скан: David Rumsey Map Collection, David Rumsey Map Center, Stanford Libraries · CC BY-NC-SA 3.0

Ю-11

Лист 23/26 · шар Ø700 мм · Коронелли 1688 · печать 100%, без подгонки по размеру

Контроль масштаба: здесь должно быть ровно 100 мм



Ю-11, часть 1 (к экватору) — пунктир: сюда встаёт торец части 2



Ю-11, часть 2 (к полюсу)

Скан: David Rumsey Map Collection, David Rumsey Map Center, Stanford Libraries · CC BY-NC-SA 3.0

Ю-12

Лист 24/26 · шар Ø700 мм · Коронелли 1688 · печать 100%, без подгонки по размеру

Контроль масштаба: здесь должно быть ровно 100 мм



Ю-12, часть 1 (к экватору) — пунктир: сюда встаёт торец части 2



Ю-12, часть 2 (к полюсу)

Скан: David Rumsey Map Collection, David Rumsey Map Center, Stanford Libraries · CC BY-NC-SA 3.0

Шапка северная

Лист 25/26 · шар Ø700 мм · Коронелли 1688 · печать 100%, без подгонки по размеру

Контроль масштаба: здесь должно быть ровно 100 мм



Скан: David Rumsey Map Collection, David Rumsey Map Center, Stanford Libraries · CC BY-NC-SA 3.0

Шапка южная

Лист 26/26 · шар Ø700 мм · Коронелли 1688 · печать 100%, без подгонки по размеру

Контроль масштаба: здесь должно быть ровно 100 мм


Fernando Magaglianes poco contento del Re di
Del Sito, Distanza, Di
visione, e Differenti Ha
bitatori della Terra.
Quattro Circoli Minori Para
lelli all'Equatore diuidono la
Terra in cinque Parti dalli Tre
ci Zone, cioe Fascie, chiamate
la prima delle quali si dice Tor
rida, per la continua residen
za fattaui dal Sole, che almeno
una volta all'anno è ver ticale
agli habitatori.
Le due collaterali si chiamano
Temperate per la partecipa
tione del calore della Torrida,
e del freddo della Gelida, fal
tre due estreme sono dette Ge
lide, e Freddde. per la troppa
distanza del Sole, dagli Antichi
credute inhabitabili, come tale
fù riputata anco la Torrida.
Questa è situata fra li due Trò
pici di Cancro, e di Capricorno,
e s'estende gradi 46. m. 58. et ſ.
divisa per mezzo dall'Equatore,
da cui si prolonga per ogni
parte gradi 23. minuti 29
L'Temperate sono tra la Tor
rida, e le Gelide, delle quali cias
cuna si dilata gradi 43. m. 2.
cioe dalli gradi 23. m. 29. sin
alli gradi 66. m. 31. è una tal
e Zona Temperata settentrio
nale, che nulla portarà il
Tropico di Cancro, et il Cir
lo Polare Artico, l'altra ch'è
L'Australe, tra il Tropico di
Capricorno, et il Circolo Po
re Antartico.
Le due Gelide, o Freddo-Ge
sono per altra tanto lontane
dalli gradi 66. m. 31. sin alli
gradi 90. delle quali una di
ce Zona Boreale, che contie
ne il Polo Artico, et quella
gli Habitatori delle Zone si
Humano Perseij, Heteroſ
ci, et Amphiſcij. Quelli che
stano le Zone, e dicesi Hete
se Perseij, noi hanno le lor
ombre in que nel quale si
lano, Ne formano un circolo
ro tutti chiamano Heteroſ
hanno la loro ombra em
pre da una sol parte, cioe
ro il più lontano Polo
gli Habitatori della Zona Tor
rida, e partecipano d'ambe
Equatore, e dell'appellano Am
phiſcij, quali hanno l'om
bre di mezzo giorno hor
hor a Settentrione, secondo
che il Sole camina per
Tropici, et Equatore, et
Habitatori delle Zone Fri
gide, e Gelide, quali non
hanno ombra alcuna, per
che il Sole non si scuopre
mai sopra il loro Horizon
te, se non una volta all'anno
per 24. hore, et quelli che
habitano la Zona Temperata
Boreale, hanno l'ombra
verso Settentrione, et quelli
che habitano la Zona Tem
perata Australe, hanno l'om
bra verso Mezzo giorno.
Circoli Maggiori, che
passano per li Poli del Mon
do, et per li Punti Cardinali
dell'Horizonte, sono quattro,
cioe il Meridiano, et l'Horizon
te Retto, che passano per
li Punti Cardinali dell'Ho
rizonte, cioe per l'Oriente,
Occidente, Mezzo giorno, et
Settentrione, et dividono
la Sfera in otto parti eguali,
et il Meridiano, che passa
per li Punti Cardinali del
Cielo, cioe per li Poli del
Mondo, et per li Punti
Equinottiali, cioe per l'Oriente
et Occidente equinottiale,
et dividono la Sfera in
otto parti eguali, et il Meri
diano, che passa per li Punti
Solstitiali, cioe per li Punti
Solstitiali, cioe per li Punti
Solstitiali, cioe