C-1

Лист 1/26 · шар Ø700 мм · Коронелли 1688 · печать 100%, без подгонки по размеру

Припуски: справа 20 мм — под C-2; сверху 20 мм — под северную шапку. Видимые края — по линиям Коронелли.

Контроль масштаба: здесь должно быть ровно 100 мм



C-1, часть 1 (к экватору) — пунктир: сюда встаёт торец части 2

C-1, часть 2 (к полюсу)

Скан: David Rumsey Map Collection, David Rumsey Map Center, Stanford Libraries · CC BY-NC-SA 3.0

C-2

Лист 2/26 · шар Ø700 мм · Коронелли 1688 · печать 100%, без подгонки по размеру

Припуски: справа 20 мм — под C-3; сверху 20 мм — под северную шапку. Видимые края — по линиям Коронелли.

Контроль масштаба: здесь должно быть ровно 100 мм



C-2, часть 1 (к экватору) — пунктир: сюда встаёт торец части 2



C-2, часть 2 (к полюсу)

Скан: David Rumsey Map Collection, David Rumsey Map Center, Stanford Libraries · CC BY-NC-SA 3.0

C-3

Лист 3/26 · шар Ø700 мм · Коронелли 1688 · печать 100%, без подгонки по размеру

Припуски: справа 20 мм — под C-4; сверху 20 мм — под северную шапку. Видимые края — по линиям Коронелли.

Контроль масштаба: здесь должно быть ровно 100 мм



C-3, часть 1 (к экватору) — пунктир: сюда встаёт торец части 2



C-3, часть 2 (к полюсу)

Скан: David Rumsey Map Collection, David Rumsey Map Center, Stanford Libraries · CC BY-NC-SA 3.0

C-4

Лист 4/26 · шар Ø700 мм · Коронелли 1688 · печать 100%, без подгонки по размеру

Припуски: справа 20 мм — под C-5; сверху 20 мм — под северную шапку. Видимые края — по линиям Коронелли.

Контроль масштаба: здесь должно быть ровно 100 мм



C-4, часть 1 (к экватору) — пунктир: сюда встаёт торец части 2



C-4, часть 2 (к полюсу)

Скан: David Rumsey Map Collection, David Rumsey Map Center, Stanford Libraries · CC BY-NC-SA 3.0

C-5

Лист 5/26 · шар Ø700 мм · Коронелли 1688 · печать 100%, без подгонки по размеру

Припуски: справа 20 мм — под C-6; сверху 20 мм — под северную шапку. Видимые края — по линиям Коронелли.

Контроль масштаба: здесь должно быть ровно 100 мм



C-5, часть 1 (к экватору) — пунктир: сюда встаёт торец части 2



C-5, часть 2 (к полюсу)

Скан: David Rumsey Map Collection, David Rumsey Map Center, Stanford Libraries · CC BY-NC-SA 3.0

C-6

Лист 6/26 · шар Ø700 мм · Коронелли 1688 · печать 100%, без подгонки по размеру

Припуски: справа 20 мм — под C-7; сверху 20 мм — под северную шапку. Видимые края — по линиям Коронелли.

Контроль масштаба: здесь должно быть ровно 100 мм



C-6, часть 1 (к экватору) — пунктир: сюда встаёт торец части 2



C-6, часть 2 (к полюсу)

Скан: David Rumsey Map Collection, David Rumsey Map Center, Stanford Libraries · CC BY-NC-SA 3.0

C-7

Лист 7/26 · шар Ø700 мм · Коронелли 1688 · печать 100%, без подгонки по размеру

Припуски: справа 20 мм — под C-8; сверху 20 мм — под северную шапку. Видимые края — по линиям Коронелли.

Контроль масштаба: здесь должно быть ровно 100 мм



C-7, часть 1 (к экватору) — пунктир: сюда встаёт торец части 2



C-7, часть 2 (к полюсу)

Скан: David Rumsey Map Collection, David Rumsey Map Center, Stanford Libraries · CC BY-NC-SA 3.0

C-8

Лист 8/26 · шар Ø700 мм · Коронелли 1688 · печать 100%, без подгонки по размеру

Припуски: справа 20 мм — под C-9; сверху 20 мм — под северную шапку. Видимые края — по линиям Коронелли.

Контроль масштаба: здесь должно быть ровно 100 мм



C-8, часть 1 (к экватору) — пунктир: сюда встаёт торец части 2



C-8, часть 2 (к полюсу)

Скан: David Rumsey Map Collection, David Rumsey Map Center, Stanford Libraries · CC BY-NC-SA 3.0

C-9

Лист 9/26 · шар Ø700 мм · Коронелли 1688 · печать 100%, без подгонки по размеру

Припуски: справа 20 мм — под C-10; сверху 20 мм — под северную шапку. Видимые края — по линиям Коронелли.

Контроль масштаба: здесь должно быть ровно 100 мм



C-9, часть 1 (к экватору) — пунктир: сюда встаёт торец части 2



C-9, часть 2 (к полюсу)

Скан: David Rumsey Map Collection, David Rumsey Map Center, Stanford Libraries · CC BY-NC-SA 3.0

C-10

Лист 10/26 · шар Ø700 мм · Коронелли 1688 · печать 100%, без подгонки по размеру

Припуски: справа 20 мм — под C-11; сверху 20 мм — под северную шапку. Видимые края — по линиям Коронелли.

Контроль масштаба: здесь должно быть ровно 100 мм



C-10, часть 1 (к экватору) — пунктир: сюда встаёт торец части 2



C-10, часть 2 (к полюсу)

Скан: David Rumsey Map Collection, David Rumsey Map Center, Stanford Libraries · CC BY-NC-SA 3.0

C-11

Лист 11/26 · шар Ø700 мм · Коронелли 1688 · печать 100%, без подгонки по размеру

Припуски: справа 20 мм — под C-12; сверху 20 мм — под северную шапку. Видимые края — по линиям Коронелли.

Контроль масштаба: здесь должно быть ровно 100 мм



C-11, часть 1 (к экватору) — пунктир: сюда встаёт торец части 2



C-11, часть 2 (к полюсу)

Скан: David Rumsey Map Collection, David Rumsey Map Center, Stanford Libraries · CC BY-NC-SA 3.0

C-12

Лист 12/26 · шар Ø700 мм · Коронелли 1688 · печать 100%, без подгонки по размеру

Припуски: справа 20 мм — под C-1; сверху 20 мм — под северную шапку. Видимые края — по линиям Коронелли.

Контроль масштаба: здесь должно быть ровно 100 мм



C-12, часть 1 (к экватору) — пунктир: сюда встаёт торец части 2



C-12, часть 2 (к полюсу)

Скан: David Rumsey Map Collection, David Rumsey Map Center, Stanford Libraries · CC BY-NC-SA 3.0

Ю-1

Лист 13/26 · шар Ø700 мм · Коронелли 1688 · печать 100%, без подгонки по размеру

Припуски: справа 20 мм — под Ю-2; сверху 20 мм — под С-1; снизу 20 мм — под южную шапку. Видимые края — по линиям Коронелли.

Контроль масштаба: здесь должно быть ровно 100 мм



Ю-1, часть 1 (к экватору) — пунктир: сюда встаёт торец части 2



Ю-1, часть 2 (к полюсу)

Скан: David Rumsey Map Collection, David Rumsey Map Center, Stanford Libraries · CC BY-NC-SA 3.0

Ю-2

Лист 14/26 · шар Ø700 мм · Коронелли 1688 · печать 100%, без подгонки по размеру

Припуски: справа 20 мм — под Ю-3; сверху 20 мм — под С-2; снизу 20 мм — под южную шапку. Видимые края — по линиям Коронелли.

Контроль масштаба: здесь должно быть ровно 100 мм



Ю-2, часть 1 (к экватору) — пунктир: сюда встаёт торец части 2



Ю-2, часть 2 (к полюсу)

Скан: David Rumsey Map Collection, David Rumsey Map Center, Stanford Libraries · CC BY-NC-SA 3.0

Ю-3

Лист 15/26 · шар Ø700 мм · Коронелли 1688 · печать 100%, без подгонки по размеру

Припуски: справа 20 мм — под Ю-4; сверху 20 мм — под С-3; снизу 20 мм — под южную шапку. Видимые края — по линиям Коронелли.

Контроль масштаба: здесь должно быть ровно 100 мм



Ю-3, часть 1 (к экватору) — пунктир: сюда встаёт торец части 2



Ю-3, часть 2 (к полюсу)

Скан: David Rumsey Map Collection, David Rumsey Map Center, Stanford Libraries · CC BY-NC-SA 3.0

Ю-4

Лист 16/26 · шар Ø700 мм · Коронелли 1688 · печать 100%, без подгонки по размеру

Припуски: справа 20 мм — под Ю-5; сверху 20 мм — под С-4; снизу 20 мм — под южную шапку. Видимые края — по линиям Коронелли.

Контроль масштаба: здесь должно быть ровно 100 мм



Ю-4, часть 1 (к экватору) — пунктир: сюда встаёт торец части 2



Ю-4, часть 2 (к полюсу)

Скан: David Rumsey Map Collection, David Rumsey Map Center, Stanford Libraries · CC BY-NC-SA 3.0

Ю-5

Лист 17/26 · шар Ø700 мм · Коронелли 1688 · печать 100%, без подгонки по размеру

Припуски: справа 20 мм — под Ю-6; сверху 20 мм — под С-5; снизу 20 мм — под южную шапку. Видимые края — по линиям Коронелли.

Контроль масштаба: здесь должно быть ровно 100 мм



Ю-5, часть 1 (к экватору) — пунктир: сюда встаёт торец части 2



Ю-5, часть 2 (к полюсу)

Скан: David Rumsey Map Collection, David Rumsey Map Center, Stanford Libraries · CC BY-NC-SA 3.0

Ю-6

Лист 18/26 · шар Ø700 мм · Коронелли 1688 · печать 100%, без подгонки по размеру

Припуски: справа 20 мм — под Ю-7; сверху 20 мм — под С-6; снизу 20 мм — под южную шапку. Видимые края — по линиям Коронелли.

Контроль масштаба: здесь должно быть ровно 100 мм



Ю-6, часть 1 (к экватору) — пунктир: сюда встаёт торец части 2



Ю-6, часть 2 (к полюсу)

Скан: David Rumsey Map Collection, David Rumsey Map Center, Stanford Libraries · CC BY-NC-SA 3.0

Ю-7

Лист 19/26 · шар Ø700 мм · Коронелли 1688 · печать 100%, без подгонки по размеру

Припуски: справа 20 мм — под Ю-8; сверху 20 мм — под С-7; снизу 20 мм — под южную шапку. Видимые края — по линиям Коронелли.

Контроль масштаба: здесь должно быть ровно 100 мм



	G	M	S	Olimpiadi
Arato	24	0	0	124
Hipparco	23	51	1/3	124
Eratostene	23	51	1/3	127
	G	M		A.C.N. Anni
C. Tolomeo	23	51	20	140
Albategnio	23	35	0	749
Airahel	23	34	0	1070
Alfonsin	23	33	0	1140
Profatio Giud.	23	32	0	1300
Purbachio	23	29	30	1458
Regiomontano	23	30	0	1490
Nic. Copernico	23	28	30	1600
Ticon. Brahe	23	31	1/3	1802
Dom. Cassini	23	29	0	1656 sin al 1687

Ю-7, часть 1 (к экватору) — пунктир: сюда встаёт торец части 2



Ю-7, часть 2 (к полюсу)

Скан: David Rumsey Map Collection, David Rumsey Map Center, Stanford Libraries · CC BY-NC-SA 3.0

Ю-8

Лист 20/26 · шар Ø700 мм · Коронелли 1688 · печать 100%, без подгонки по размеру

Припуски: справа 20 мм — под Ю-9; сверху 20 мм — под С-8; снизу 20 мм — под южную шапку. Видимые края — по линиям Коронелли.

Контроль масштаба: здесь должно быть ровно 100 мм



Ю-8, часть 1 (к экватору) — пунктир: сюда встаёт торец части 2



Ю-8, часть 2 (к полюсу)

Скан: David Rumsey Map Collection, David Rumsey Map Center, Stanford Libraries · CC BY-NC-SA 3.0

Ю-9

Лист 21/26 · шар Ø700 мм · Коронелли 1688 · печать 100%, без подгонки по размеру

Припуски: справа 20 мм — под Ю-10; сверху 20 мм — под С-9; снизу 20 мм — под южную шапку. Видимые края — по линиям Коронелли.

Контроль масштаба: здесь должно быть ровно 100 мм



Ю-9, часть 1 (к экватору) — пунктир: сюда встаёт торец части 2



Ю-9, часть 2 (к полюсу)

Скан: David Rumsey Map Collection, David Rumsey Map Center, Stanford Libraries · CC BY-NC-SA 3.0

Ю-10

Лист 22/26 · шар Ø700 мм · Коронелли 1688 · печать 100%, без подгонки по размеру

Припуски: справа 20 мм — под Ю-11; сверху 20 мм — под С-10; снизу 20 мм — под южную шапку. Видимые края — по линиям Коронелли.

Контроль масштаба: здесь должно быть ровно 100 мм



Ю-10, часть 1 (к экватору) — пунктир: сюда встаёт торец части 2



Ю-10, часть 2 (к полюсу)

Скан: David Rumsey Map Collection, David Rumsey Map Center, Stanford Libraries · CC BY-NC-SA 3.0

Ю-11

Лист 23/26 · шар Ø700 мм · Коронелли 1688 · печать 100%, без подгонки по размеру

Припуски: справа 20 мм — под Ю-12; сверху 20 мм — под С-11; снизу 20 мм — под южную шапку. Видимые края — по линиям Коронелли.

Контроль масштаба: здесь должно быть ровно 100 мм


AMAZONIA
PERU
PARAGUAY
CHILE
LA SIERRA
TAPAGUAZU
PARANAIBA
CAYANA
Lago de los Xaraves
Calamochita
Valle de Calamochita
Calchaqui
TRAPALANDA DE LA SAL
Guaneas
Viticos
Chiquitos
Tapuyas
Tapajoses
Guaranis
Paraguas
Mbayas
Payaguas
Mbocobis
Tobas
Palomos
Abipones
Frentones
Mocovis
Tamacas
Xarayes
Gorgotoques
Tapapecuses
Payaunoes
Curarez
Guarimumes
Abacares
Coripunes
Cayapones
Anomares
Paccanes
Manares
Canomares
Naroques
Oxoares
Machipaco
Tapuyes
Yarumas
Yaciguaras
Guaraxcus
Parianas
Cachiguaras
Curinas
Guanares
Tacurijes
Corocoroares ò Curacoroares
Yorimanes
Zuris
Sabaricares
Tapuyos, ò Tapuyosos
Maraubus
Tapuyos de la tempo di guerra fo no mile huomeni
Pacaguares
Pacajes
Tapuyes
Cumanagotos
Salinas
Yarais
Xaguesces
Xapaia
Xonacques
Guassarapos
Moconios
Zipatalaguares
Chanesses
Guachicos
Neres destruida
Abolchilmen
Tarapaya
Vitoria
Rio Yuyay
Rio Mayu
Rio Mamoré
Rio Paraguay
Rio Vermejo
Rio Salado
Rio Saladillo
Rio Tercero
Rio Quarto
Rio Tercero
Rio Xapuy
Rio Uruguay
Rio Negro
Rio Colorado
Rio Gallegos
Rio Jeronimo
Rio Grande
Rio Parana
Rio Paraguay
Rio Bermejo
Rio Pilcomayo
Rio Vermejo
Rio Guapay
Rio Madera
Rio Yapura
Rio Negro
Rio Solimoes
Rio Tocantins
Rio Xingu
Rio Tapajos
Rio Maranon
Rio Napo
Rio Putumayo
Rio Yupura
Rio Caqueta
Rio Meta
Rio Orinoco
Rio Apure
Rio Arauca
Rio Cassanare
Rio Pauto
Rio Magdalena
Rio Sinu
Rio Atrato
Rio Darien
Rio Chagres
Rio Grande
Rio Gila
Rio Colorado
Rio Bravo
Rio Panuco
Rio Tampico
Rio Grande
Rio Mississipi
Rio Missouri
Rio Illinois
Rio Ohio
Rio Tennessee
Rio Cumberland
Rio Arkansas
Rio Red
Rio Canadian
Rio Platte
Rio Yellowstone
Rio Columbia
Rio Fraser
Rio Colorado
Rio Gila
Rio Grande
Rio Sacramento
Rio San Joaquin
Rio Colorado
Rio Gila
Rio Grande

Ю-12

Лист 24/26 · шар Ø700 мм · Коронелли 1688 · печать 100%, без подгонки по размеру

Припуски: справа 20 мм — под Ю-1; сверху 20 мм — под С-12; снизу 20 мм — под южную шапку. Видимые края — по линиям Коронелли.

Контроль масштаба: здесь должно быть ровно 100 мм



Ю-12, часть 1 (к экватору) — пунктир: сюда встаёт торец части 2



Ю-12, часть 2 (к полюсу)

Скан: David Rumsey Map Collection, David Rumsey Map Center, Stanford Libraries · CC BY-NC-SA 3.0

Шапка северная

Лист 25/26 · шар Ø700 мм · Коронелли 1688 · печать 100%, без подгонки по размеру

Контроль масштаба: здесь должно быть ровно 100 мм



Скан: David Rumsey Map Collection, David Rumsey Map Center, Stanford Libraries · CC BY-NC-SA 3.0

Шапка южная

Лист 26/26 · шар Ø700 мм · Коронелли 1688 · печать 100%, без подгонки по размеру

Контроль масштаба: здесь должно быть ровно 100 мм


Fernando Magaglianes poco contento del Rè di
Portogallo suo Signore, ottenute 237. Persone da Carlo V. parte da
Siuiglia con 5. Naui nell'Anno 1519. per stabilire uerso le Molucche
strado più breue, che per il C. di Buona Speranza, scoperto 30. Anni
Siuiglia, chiamatolo di Magaglianes, entrò nel Mare del Sud, e dopo hauer girat
in tutta la Terra in 3. anni, e 28. giorni, e fatte 14460. leghe, ritornò a Siuiglia co
sola Naue detta poi Vittoria nell'Anno 1522. 7. di Settembre, hauendo lui numerato 6. per la
Del Sito, Distanza, Di
uisione, e Differenti Fia
bitatori della Terra.
Quattro Circoli Minori Para
lelli all'Equatore diuidono la
Terra in cinque Parti dalli Gre
ci Zone, cioe Fascie, chiamate
la prima delle quali si dice Tor
rida, per la continua residen
za fattaui dal Sole, che almeno
una uolta all'anno è uerticale
quali habitatori.
Le due collaterali si chiamano
Temperate per la partecipa
tione del calore della Torrida,
del freddo della Gelida; lat
tre due estreme, sono dette Gè
lide, e Freddè, per la troppa
distanza del Sole, dagli Antichi
credute inhabitabili, come tale
fù riputata anco la Torrida.
Questa è situata fra li due Tro
pici di Cancro, e di Capricorno,
s'estende gradi 46. m. 56. et è
divisa per mezzo dall'Equatore,
da cui si prolonga per ogni
parte gradi 23. minuti 29.
Le Temperate sono tra la Tor
rida, e le Gelide, della quali cias
cuna stà distante gradi 43. m. 2.
cioe dalli gradi 23. m. 29. sino
alli gradi 66. m. 31. et una tal
Zona Temperata Settentrio
nale, chè quella portarrà il
Tropico di Cancro, et il Circo
lo Polare Artico; l'altra chè
l'Australe, tra il Tropico di
Capricorno, et il Circolo Pola
re Antartico.
Le due Gelide, o Freddè, sono
lontane per altre tante latitudi
dal Polo di gradi 23. m. 29.
per quanto s'allontanano la
Zona Torrida dall'Equatore, cioè
gradi 90. delle quali restano de
gradi 66. m. 31. sinalli
Habitatori delle Zone si
chiamano Periscij, Heterosci
et Amphiscij. Quelli che
Periscij, habitando dalla Zona
sotto un'Horizonte, che
Heteroscij, che hanno l'ombre
Amphiscij, quali hauendo l'om
Habitatori della Zona Tem
Periscij, habitando dalla Zona
Habitatori delle Zone
Zona Boreale, che contiene
Paesi espressi in questa Ge
Habitatori della Zona Tem
Periscij, habitando dalla Zona
Habitatori della Zona Au
Zona Australe, che contiene
Paesi espressi in questa Ge
Habitatori della Zona Tem
Periscij, habitando dalla Zona
Habitatori della Zona Fri