# C-1

Лист 1/26 · шар Ø700 мм · Коронелли 1688 · печать 100%, без подгонки по размеру

Припуски: справа 20 мм — под C-2; сверху 20 мм — под северную шапку. Видимые края — по линиям Коронелли.

Контроль масштаба: здесь должно быть ровно 100 мм




C-1, часть 1 (к экватору) — пунктир: сюда встаёт торец части 2




C-1, часть 2 (к полюсу)

Скан: David Rumsey Map Collection, David Rumsey Map Center, Stanford Libraries · CC BY-NC-SA 3.0

# C-2

Лист 2/26 · шар Ø700 мм · Коронелли 1688 · печать 100%, без подгонки по размеру

Припуски: справа 20 мм — под C-3; сверху 20 мм — под северную шапку. Видимые края — по линиям Коронелли.

Контроль масштаба: здесь должно быть ровно 100 мм


MEDITERRANEO
MARE DI LIBIA
DI GRECIA
MARE DI SAPIENZA
Mare di Rodi
Cefalonia
Zante
Candia
Settio
Cerigo
Cerigotto
Stampalia
Santorini
Milo
Nio
Paros
Antiparos
Naxia
Micone
Tine
Andro
Sira
Cea
Calo de Capes
Golfo di Sidra
Secche di Barbaria
Gerbi
Gerbin
Gerbes
Gerbes P.
Gerbes M.
Gerbes Pt.
Gerbes Pt. delle Saline
Gerbes Pt. Saline
Gerbes Pt. Saline M.
Gerbes Pt. Saline P.
Gerbes Pt. Saline Pt.
Gerbes Pt. Saline Pt. M.
Gerbes Pt. Saline Pt. P.
Gerbes Pt. Saline Pt. Pt.
Gerbes Pt. Saline Pt. Pt. M.
Gerbes Pt. Saline Pt. Pt. P.
Gerbes Pt. Saline Pt. Pt. Pt.
Gerbes Pt. Saline Pt. Pt. Pt. M.
Gerbes Pt. Saline Pt. Pt. Pt. P.
Gerbes Pt. Saline Pt. Pt. Pt. Pt.
Gerbes Pt. Saline Pt. Pt. Pt. Pt. M.
Gerbes Pt. Saline Pt. Pt. Pt. Pt. P.
Gerbes Pt. Saline Pt. Pt. Pt. Pt. Pt.
Gerbes Pt. Saline Pt. Pt. Pt. Pt. Pt. M.
Gerbes Pt. Saline Pt. Pt. Pt. Pt. Pt. P.
Gerbes Pt. Saline Pt. Pt. Pt. Pt. Pt. Pt.
Gerbes Pt. Saline Pt. Pt. Pt. Pt. Pt. Pt. M.
Gerbes Pt. Saline Pt. Pt. Pt. Pt. Pt. Pt. P.
Gerbes Pt. Saline Pt. Pt. Pt. Pt. Pt. Pt. Pt.
Gerbes Pt. Saline Pt. Pt. Pt. Pt. Pt. Pt. Pt. M.
Gerbes Pt. Saline Pt. Pt. Pt. Pt. Pt. Pt. Pt. P.
Gerbes Pt. Saline Pt. Pt. Pt. Pt. Pt. Pt. Pt. Pt.
Gerbes Pt. Saline Pt. Pt. Pt. Pt. Pt. Pt. Pt. Pt. M.
Gerbes Pt. Saline Pt. Pt. Pt. Pt. Pt. Pt. Pt. Pt. P.
Gerbes Pt. Saline Pt. Pt. Pt. Pt. Pt. Pt. Pt. Pt. Pt.
Gerbes Pt. Saline Pt. Pt. Pt. Pt. Pt. Pt. Pt. Pt. Pt. M.
Gerbes Pt. Saline Pt. Pt. Pt. Pt. Pt. Pt. Pt. Pt. Pt. P.
Gerbes Pt. Saline Pt. Pt. Pt. Pt. Pt. Pt. Pt. Pt. Pt. Pt.
Gerbes Pt. Saline Pt. Pt. Pt. Pt. Pt. Pt. Pt. Pt. Pt. Pt. M.
Gerbes Pt. Saline Pt. Pt. Pt. Pt. Pt. Pt. Pt. Pt. Pt. Pt. P.
Gerbes Pt. Saline Pt. Pt. Pt. Pt. Pt. Pt. Pt. Pt. Pt. Pt. Pt.
Gerbes Pt. Saline Pt. Pt. Pt. Pt. Pt. Pt. Pt. Pt. Pt. Pt. Pt. M.
Gerbes Pt. Saline Pt. Pt. Pt. Pt. Pt. Pt. Pt. Pt. Pt. Pt. Pt. P.
Gerbes Pt. Saline Pt. Pt. Pt. Pt. Pt. Pt. Pt. Pt. Pt. Pt. Pt. Pt.
Gerbes Pt. Saline Pt. Pt. Pt. Pt. Pt. Pt. Pt. Pt. Pt. Pt. Pt. Pt. M.
Gerbes Pt. Saline Pt. Pt. Pt. Pt. Pt. Pt. Pt. Pt. Pt. Pt. Pt. Pt. P.
Gerbes Pt. Saline Pt. Pt. Pt. Pt. Pt. Pt. Pt. Pt. Pt. Pt. Pt. Pt. Pt.
Gerbes Pt. Saline Pt. Pt. Pt. Pt. Pt. Pt. Pt. Pt. Pt. Pt. Pt. Pt. Pt. M.
Gerbes Pt. Saline Pt. Pt. Pt. Pt. Pt. Pt. Pt. Pt. Pt. Pt. Pt. Pt. Pt. P.
Gerbes Pt. Saline Pt. Pt. Pt. Pt. Pt. Pt. Pt. Pt. Pt. Pt. Pt. Pt. Pt. Pt.
Gerbes Pt. Saline Pt. Pt. Pt. Pt. Pt. Pt. Pt. Pt. Pt. Pt. Pt. Pt. Pt. Pt. M.
Gerbes Pt. Saline Pt. Pt. Pt. Pt. Pt. Pt. Pt. Pt. Pt. Pt. Pt. Pt. Pt. Pt. P.
Gerbes Pt. Saline Pt. Pt. Pt. Pt. Pt. Pt. Pt. Pt. Pt. Pt. Pt. Pt. Pt. Pt. Pt.
Gerbes Pt. Saline Pt. Pt. Pt. Pt. Pt. Pt. Pt. Pt. Pt. Pt. Pt. Pt. Pt. Pt. Pt. M.
Gerbes Pt. Saline Pt. Pt. Pt. Pt. Pt. Pt. Pt. Pt. Pt. Pt. Pt. Pt. Pt. Pt. Pt. P.
Gerbes Pt. Saline Pt. Pt. Pt. Pt. Pt. Pt. Pt. Pt. Pt. Pt. Pt. Pt. Pt. Pt. Pt. Pt.
Gerbes Pt. Saline Pt. Pt. Pt. Pt. Pt. Pt. Pt. Pt. Pt. Pt. Pt. Pt. Pt. Pt. Pt. Pt. M.
Gerbes Pt. Saline Pt. Pt. Pt. Pt. Pt. Pt. Pt. Pt. Pt. Pt. Pt. Pt. Pt. Pt. Pt. Pt. P.
Gerbes Pt. Saline Pt. Pt. Pt. Pt. Pt. Pt. Pt. Pt. Pt. Pt. Pt. Pt. Pt. Pt. Pt. Pt. Pt.
Gerbes Pt. Saline Pt. Pt. Pt. Pt. Pt. Pt. Pt. Pt. Pt. Pt. Pt. Pt. Pt. Pt. Pt. Pt. Pt. M.
Gerbes Pt. Saline Pt. Pt. Pt. Pt. Pt. Pt. Pt. Pt. Pt. Pt. Pt. Pt. Pt. Pt. Pt. Pt. Pt. P.
Gerbes Pt. Saline Pt. Pt. Pt. Pt. Pt. Pt. Pt. Pt. Pt. Pt. Pt. Pt. Pt. Pt. Pt. Pt. Pt. Pt.
Gerbes Pt. Saline Pt. Pt. Pt. Pt. Pt. Pt. Pt. Pt. Pt. Pt. Pt. Pt. Pt. Pt. Pt. Pt. Pt. Pt. M.
Gerbes Pt. Saline Pt. Pt. Pt. Pt. Pt. Pt. Pt. Pt. Pt. Pt. Pt. Pt. Pt. Pt. Pt. Pt. Pt. Pt. P.
Gerbes Pt. Saline Pt. Pt. Pt. Pt. Pt. Pt. Pt. Pt. Pt. Pt. Pt. Pt. Pt. Pt. Pt. Pt. Pt. Pt. Pt.
Gerbes Pt. Saline Pt. Pt. Pt. Pt. Pt. Pt. Pt. Pt. Pt. Pt. Pt. Pt. Pt. Pt. Pt. Pt. Pt. Pt. Pt. M.
Gerbes Pt. Saline Pt. Pt. Pt. Pt. Pt. Pt. Pt. Pt. Pt. Pt. Pt. Pt. Pt. Pt. Pt. Pt. Pt. Pt. Pt. P.
Gerbes Pt. Saline Pt. Pt. Pt. Pt. Pt. Pt. Pt. Pt. Pt. Pt. Pt. Pt. Pt. Pt. Pt. Pt. Pt. Pt. Pt. Pt.
Gerbes Pt. Saline Pt. Pt. Pt. Pt. Pt. Pt. Pt. Pt. Pt. Pt. Pt. Pt. Pt. Pt. Pt. Pt. Pt. Pt. Pt. Pt. M.
Gerbes Pt. Saline Pt. Pt. Pt. Pt. Pt. Pt. Pt. Pt. Pt. Pt. Pt. Pt. Pt. Pt. Pt. Pt. Pt. Pt. Pt. Pt. P.
Gerbes Pt. Saline Pt. Pt. Pt. Pt. Pt. Pt. Pt. Pt. Pt. Pt. Pt. Pt. Pt. Pt. Pt. Pt. Pt. Pt. Pt. Pt. Pt.
Gerbes Pt. Saline Pt. Pt. Pt. Pt. Pt. Pt. Pt. Pt. Pt. Pt. Pt. Pt. Pt. Pt. Pt. Pt. Pt. Pt. Pt. Pt. Pt. M.
Gerbes Pt. Saline Pt. Pt. Pt. Pt. Pt. Pt. Pt. Pt. Pt. Pt. Pt. Pt. Pt. Pt. Pt. Pt. Pt. Pt. Pt. Pt. Pt. P.
Gerbes Pt. Saline Pt. Pt. Pt. Pt. Pt. Pt. Pt. Pt. Pt. Pt. Pt. Pt. Pt. Pt. Pt. Pt. Pt. Pt. Pt. Pt. Pt. Pt.
Gerbes Pt. Saline Pt. Pt. Pt. Pt. Pt. Pt. Pt. Pt. Pt. Pt. Pt. Pt. Pt. Pt. Pt. Pt. Pt. Pt. Pt. Pt. Pt. Pt. M.
Gerbes Pt. Saline Pt. Pt. Pt. Pt. Pt. Pt. Pt. Pt. Pt. Pt. Pt. Pt. Pt. Pt. Pt. Pt. Pt. Pt. Pt. Pt. Pt. Pt. P.
Gerbes Pt. Saline Pt. Pt. Pt. Pt. Pt. Pt. Pt. Pt. Pt. Pt. Pt. Pt. Pt. Pt. Pt. Pt. Pt. Pt. Pt. Pt. Pt. Pt. Pt.
Gerbes Pt. Saline Pt. Pt. Pt. Pt. Pt. Pt. Pt. Pt. Pt. Pt. Pt. Pt. Pt. Pt. Pt. Pt. Pt. Pt. Pt. Pt. Pt. Pt. Pt. M.
Gerbes Pt. Saline Pt. Pt. Pt. Pt. Pt. Pt. Pt. Pt. Pt. Pt. Pt. Pt. Pt. Pt. Pt. Pt. Pt. Pt. Pt. Pt. Pt. Pt. Pt. P.
Gerbes Pt. Saline Pt. Pt. Pt. Pt. Pt. Pt. Pt. Pt. Pt. Pt. Pt. Pt. Pt. Pt. Pt. Pt. Pt. Pt. Pt. Pt. Pt. Pt. Pt. Pt.
Gerbes Pt. Saline Pt. Pt. Pt. Pt. Pt. Pt. Pt. Pt. Pt. Pt. Pt. Pt. Pt. Pt. Pt. Pt. Pt. Pt. Pt. Pt. Pt. Pt. Pt. Pt. M.
Gerbes Pt. Saline Pt. Pt. Pt. Pt. Pt. Pt. Pt. Pt. Pt. Pt. Pt. Pt. Pt. Pt. Pt. Pt. Pt. Pt. Pt. Pt. Pt. Pt. Pt. Pt. P.
Gerbes Pt. Saline Pt. Pt. Pt. Pt. Pt. Pt. Pt. Pt. Pt. Pt. Pt. Pt. Pt. Pt. Pt. Pt. Pt. Pt. Pt. Pt. Pt. Pt. Pt. Pt. Pt.
Gerbes Pt. Saline Pt. Pt. Pt. Pt. Pt. Pt. Pt. Pt. Pt. Pt. Pt. Pt. Pt. Pt. Pt. Pt. Pt. Pt. Pt. Pt. Pt. Pt. Pt. Pt. Pt. M.
Gerbes Pt. Saline Pt. Pt. Pt. Pt. Pt. Pt. Pt. Pt. Pt. Pt. Pt. Pt. Pt. Pt. Pt. Pt. Pt. Pt. Pt. Pt. Pt. Pt. Pt. Pt. Pt. P.
Gerbes Pt. Saline Pt. Pt. Pt. Pt. Pt. Pt. Pt. Pt. Pt. Pt. Pt. Pt. Pt. Pt. Pt. Pt. Pt. Pt. Pt. Pt. Pt. Pt. Pt. Pt. Pt. Pt.
Gerbes Pt. Saline Pt. Pt. Pt. Pt. Pt. Pt. Pt. Pt. Pt. Pt. Pt. Pt. Pt. Pt. Pt. Pt. Pt. Pt. Pt. Pt. Pt. Pt. Pt. Pt. Pt. Pt. M.
Gerbes Pt. Saline Pt. Pt. Pt. Pt. Pt. Pt. Pt. Pt. Pt. Pt. Pt. Pt. Pt. Pt. Pt. Pt. Pt. Pt. Pt. Pt. Pt. Pt. Pt. Pt. Pt. Pt. P.
Gerbes Pt. Saline Pt. Pt. Pt. Pt. Pt. Pt. Pt. Pt. Pt. Pt. Pt. Pt. Pt. Pt. Pt. Pt. Pt. Pt. Pt. Pt. Pt. Pt. Pt. Pt. Pt. Pt. Pt.
Gerbes Pt. Saline Pt. Pt. Pt. Pt. Pt. Pt. Pt. Pt. Pt. Pt. Pt. Pt. Pt. Pt. Pt. Pt. Pt. Pt. Pt. Pt. Pt. Pt. Pt. Pt. Pt. Pt. Pt. M.
Gerbes Pt. Saline Pt. Pt. Pt. Pt. Pt. Pt. Pt. Pt. Pt. Pt. Pt. Pt. Pt. Pt. Pt. Pt. Pt. Pt. Pt. Pt. Pt. Pt. Pt. Pt. Pt. Pt. Pt. P.
Gerbes Pt. Saline Pt. Pt. Pt. Pt. Pt. Pt. Pt. Pt. Pt. Pt. Pt. Pt. Pt. Pt. Pt. Pt. Pt. Pt. Pt. Pt. Pt. Pt. Pt. Pt. Pt. Pt. Pt. Pt.
Gerbes Pt. Saline Pt. Pt. Pt. Pt. Pt. Pt. Pt. Pt. Pt. Pt. Pt. Pt. Pt. Pt. Pt. Pt. Pt. Pt. Pt. Pt. Pt. Pt. Pt. Pt. Pt. Pt. Pt. Pt. M.
Gerbes Pt. Saline Pt. Pt. Pt. Pt. Pt. Pt. Pt. Pt. Pt. Pt. Pt. Pt. Pt. Pt. Pt. Pt. Pt. Pt. Pt. Pt. Pt. Pt. Pt. Pt. Pt. Pt. Pt. Pt. P.
Gerbes Pt. Saline Pt. Pt. Pt. Pt. Pt. Pt. Pt. Pt. Pt. Pt. Pt. Pt. Pt. Pt. Pt. Pt. Pt. Pt. Pt. Pt. Pt. Pt. Pt. Pt. Pt. Pt. Pt. Pt. Pt.
Gerbes Pt. Saline Pt. Pt. Pt. Pt. Pt. Pt. Pt. Pt. Pt. Pt. Pt. Pt. Pt. Pt. Pt. Pt. Pt. Pt. Pt. Pt. Pt. Pt. Pt. Pt. Pt. Pt. Pt. Pt. Pt. M.
Gerbes Pt. Saline Pt. Pt. Pt. Pt. Pt. Pt. Pt. Pt. Pt. Pt. Pt. Pt. Pt. Pt. Pt. Pt. Pt. Pt. Pt. Pt. Pt. Pt. Pt. Pt. Pt. Pt. Pt. Pt. Pt. P.
Gerbes Pt. Saline Pt.

# C-3

Лист 3/26 · шар Ø700 мм · Коронелли 1688 · печать 100%, без подгонки по размеру

Припуски: справа 20 мм — под C-4; сверху 20 мм — под северную шапку. Видимые края — по линиям Коронелли.

Контроль масштаба: здесь должно быть ровно 100 мм




C-3, часть 1 (к экватору) — пунктир: сюда встаёт торец части 2




C-3, часть 2 (к полюсу)

Скан: David Rumsey Map Collection, David Rumsey Map Center, Stanford Libraries · CC BY-NC-SA 3.0

# C-4

Лист 4/26 · шар Ø700 мм · Коронелли 1688 · печать 100%, без подгонки по размеру

Припуски: справа 20 мм — под C-5; сверху 20 мм — под северную шапку. Видимые края — по линиям Коронелли.

Контроль масштаба: здесь должно быть ровно 100 мм


CABULISTAN,
KACHEMIRE,
CANDAHAR
Candahar
SABLISTAN,
HAICAM
MULTAN
HENDOWNS
BUCKOR
Buckor, ò Hendevene
Backrat
Bando.
ASMERE, ò BANDO
TATTA
SORET
MAKERAN
SEXD
Golfo d'Ormus, ò de Persia.
MARE
DI PERSIA
Golfo de Calhat
D'ARABIA
DECAN
BISNAGAR
CANDEGRY
CANARA
Isole di Palandure
MADURA
MALDIVE
ISOLE
PENISOLA DELL'INDIE DI QUA
L'INDIA
ARCIPELAGO DI
ANDARE AL CAPO DI BUONA SPERANZA
Quest'è l'antico sentiero, secondo le relazioni d'Alessandro de Motta, per cui naviga egli in questi Mari, in posto di Piloto, a giore delle Caràche di Portogallo. Per fare ciò, bisogna partir la mattina con il Terrenho, chè dopo mezza notte sin'à mezzo giorno, si conduce à Ponente Maestro; e quando spira il Viraçao, chè un vento di mare, che principia à mezzo giorno, e corre sin'à mezza notte,

# C-5

Лист 5/26 · шар Ø700 мм · Коронелли 1688 · печать 100%, без подгонки по размеру

Припуски: справа 20 мм — под C-6; сверху 20 мм — под северную шапку. Видимые края — по линиям Коронелли.

Контроль масштаба: здесь должно быть ровно 100 мм


Probilitas Arriano
Deserto
GOLFO DI BENGALA
GOLFO DE SIAN
PERIMULICVS SINVS
Pegu, ò Bagou
MARTABAN
Martaban
TIMOCOVES
CANGVE
CIAMPA
GOLFO DE TUNCHIN
Cuabang, ò
Cachao
Cacciam
Cuacina
Cuacu
Ke Eu
Ke Kolen
Nghean
Hahuith
Bochini
Quehoa
Quehoy
Pinhoa
Pinhoar
Chiampin
Frou de Gam
Cachao
Cacciam
Cuacu
Kolen
Nghean
Hahuith
Bochini
Tchoa

# C-6

Лист 6/26 · шар Ø700 мм · Коронелли 1688 · печать 100%, без подгонки по размеру

Припуски: справа 20 мм — под C-7; сверху 20 мм — под северную шапку. Видимые края — по линиям Коронелли.

Контроль масштаба: здесь должно быть ровно 100 мм




C-6, часть 1 (к экватору) — пунктир: сюда встаёт торец части 2




C-6, часть 2 (к полюсу)

Скан: David Rumsey Map Collection, David Rumsey Map Center, Stanford Libraries · CC BY-NC-SA 3.0

# C-7

Лист 7/26 · шар Ø700 мм · Коронелли 1688 · печать 100%, без подгонки по размеру

Припуски: справа 20 мм — под C-8; сверху 20 мм — под северную шапку. Видимые края — по линиям Коронелли.

Контроль масштаба: здесь должно быть ровно 100 мм




C-7, часть 1 (к экватору) — пунктир: сюда встаёт торец части 2




C-7, часть 2 (к полюсу)

Скан: David Rumsey Map Collection, David Rumsey Map Center, Stanford Libraries · CC BY-NC-SA 3.0

# C-8

Лист 8/26 · шар Ø700 мм · Коронелли 1688 · печать 100%, без подгонки по размеру

Припуски: справа 20 мм — под C-9; сверху 20 мм — под северную шапку. Видимые края — по линиям Коронелли.

Контроль масштаба: здесь должно быть ровно 100 мм

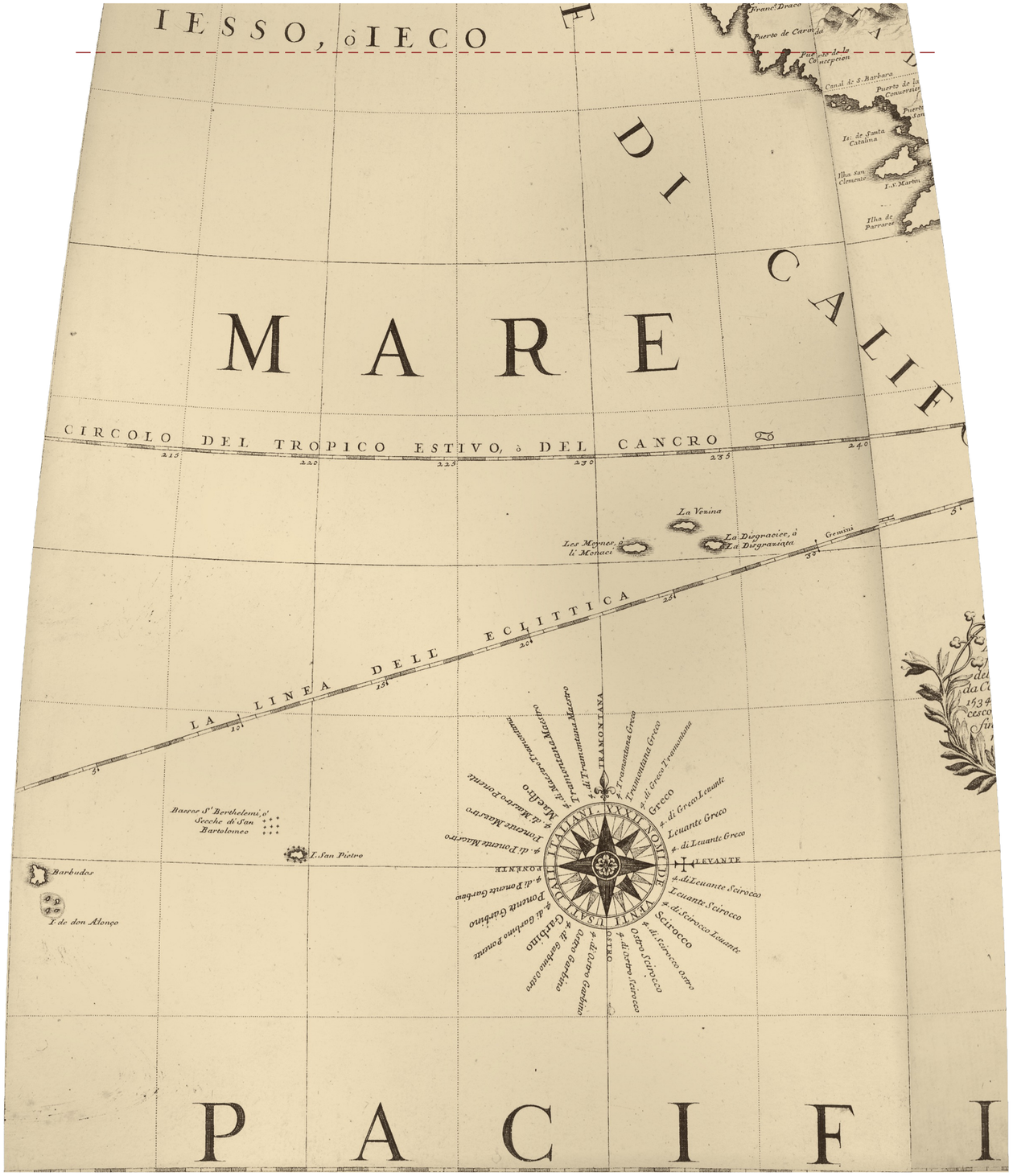


C-8, часть 1 (к экватору) — пунктир: сюда встаёт торец части 2




C-8, часть 2 (к полюсу)

Скан: David Rumsey Map Collection, David Rumsey Map Center, Stanford Libraries · CC BY-NC-SA 3.0

# C-9

Лист 9/26 · шар Ø700 мм · Коронелли 1688 · печать 100%, без подгонки по размеру

Припуски: справа 20 мм — под C-10; сверху 20 мм — под северную шапку. Видимые края — по линиям Коронелли.

Контроль масштаба: здесь должно быть ровно 100 мм




C-9, часть 1 (к экватору) — пунктир: сюда встаёт торец части 2




C-9, часть 2 (к полюсу)

Скан: David Rumsey Map Collection, David Rumsey Map Center, Stanford Libraries · CC BY-NC-SA 3.0

# C-10

Лист 10/26 · шар Ø700 мм · Коронелли 1688 · печать 100%, без подгонки по размеру

Припуски: справа 20 мм — под C-11; сверху 20 мм — под северную шапку. Видимые края — по линиям Коронелли.

Контроль масштаба: здесь должно быть ровно 100 мм




C-10, часть 1 (к экватору) — пунктир: сюда встаёт торец части 2




C-10, часть 2 (к полюсу)

Скан: David Rumsey Map Collection, David Rumsey Map Center, Stanford Libraries · CC BY-NC-SA 3.0

# C-11

Лист 11/26 · шар Ø700 мм · Коронелли 1688 · печать 100%, без подгонки по размеру

Припуски: справа 20 мм — под C-12; сверху 20 мм — под северную шапку. Видимые края — по линиям Коронелли.

Контроль масштаба: здесь должно быть ровно 100 мм




C-11, часть 1 (к экватору) — пунктир: сюда встаёт торец части 2




C-11, часть 2 (к полюсу)

Скан: David Rumsey Map Collection, David Rumsey Map Center, Stanford Libraries · CC BY-NC-SA 3.0

# C-12

Лист 12/26 · шар Ø700 мм · Коронелли 1688 · печать 100%, без подгонки по размеру

Припуски: справа 20 мм — под C-1; сверху 20 мм — под северную шапку. Видимые края — по линиям Коронелли.

Контроль масштаба: здесь должно быть ровно 100 мм




C-12, часть 1 (к экватору) — пунктир: сюда встаёт торец части 2




C-12, часть 2 (к полюсу)

Скан: David Rumsey Map Collection, David Rumsey Map Center, Stanford Libraries · CC BY-NC-SA 3.0

# Ю-1

Лист 13/26 · шар Ø700 мм · Коронелли 1688 · печать 100%, без подгонки по размеру

Припуски: справа 20 мм — под Ю-2; сверху 20 мм — под С-1; снизу 20 мм — под южную шапку. Видимые края — по линиям Коронелли.

Контроль масштаба: здесь должно быть ровно 100 мм




Ю-1, часть 1 (к экватору) — пунктир: сюда встаёт торец части 2




Ю-1, часть 2 (к полюсу)

Скан: David Rumsey Map Collection, David Rumsey Map Center, Stanford Libraries · CC BY-NC-SA 3.0

# Ю-2

Лист 14/26 · шар Ø700 мм · Коронелли 1688 · печать 100%, без подгонки по размеру

Припуски: справа 20 мм — под Ю-3; сверху 20 мм — под С-2; снизу 20 мм — под южную шапку. Видимые края — по линиям Коронелли.

Контроль масштаба: здесь должно быть ровно 100 мм




Ю-2, часть 1 (к экватору) — пунктир: сюда встаёт торец части 2




Ю-2, часть 2 (к полюсу)

Скан: David Rumsey Map Collection, David Rumsey Map Center, Stanford Libraries · CC BY-NC-SA 3.0

# Ю-3

Лист 15/26 · шар Ø700 мм · Коронелли 1688 · печать 100%, без подгонки по размеру

Припуски: справа 20 мм — под Ю-4; сверху 20 мм — под С-3; снизу 20 мм — под южную шапку. Видимые края — по линиям Коронелли.

Контроль масштаба: здесь должно быть ровно 100 мм




Ю-3, часть 1 (к экватору) — пунктир: сюда встаёт торец части 2




Ю-3, часть 2 (к полюсу)

Скан: David Rumsey Map Collection, David Rumsey Map Center, Stanford Libraries · CC BY-NC-SA 3.0

# Ю-4

Лист 16/26 · шар Ø700 мм · Коронелли 1688 · печать 100%, без подгонки по размеру

Припуски: справа 20 мм — под Ю-5; сверху 20 мм — под С-4; снизу 20 мм — под южную шапку. Видимые края — по линиям Коронелли.

Контроль масштаба: здесь должно быть ровно 100 мм




Ю-4, часть 1 (к экватору) — пунктир: сюда встаёт торец части 2




Ю-4, часть 2 (к полюсу)

Скан: David Rumsey Map Collection, David Rumsey Map Center, Stanford Libraries · CC BY-NC-SA 3.0

# Ю-5

Лист 17/26 · шар Ø700 мм · Коронелли 1688 · печать 100%, без подгонки по размеру

Припуски: справа 20 мм — под Ю-6; сверху 20 мм — под С-5; снизу 20 мм — под южную шапку. Видимые края — по линиям Коронелли.

Контроль масштаба: здесь должно быть ровно 100 мм




Ю-5, часть 1 (к экватору) — пунктир: сюда встаёт торец части 2




Ю-5, часть 2 (к полюсу)

Скан: David Rumsey Map Collection, David Rumsey Map Center, Stanford Libraries · CC BY-NC-SA 3.0

# Ю-6

Лист 18/26 · шар Ø700 мм · Коронелли 1688 · печать 100%, без подгонки по размеру

Припуски: справа 20 мм — под Ю-7; сверху 20 мм — под С-6; снизу 20 мм — под южную шапку. Видимые края — по линиям Коронелли.

Контроль масштаба: здесь должно быть ровно 100 мм




Ю-6, часть 1 (к экватору) — пунктир: сюда встаёт торец части 2




Ю-6, часть 2 (к полюсу)

Скан: David Rumsey Map Collection, David Rumsey Map Center, Stanford Libraries · CC BY-NC-SA 3.0

# Ю-7

Лист 19/26 · шар Ø700 мм · Коронелли 1688 · печать 100%, без подгонки по размеру

Припуски: справа 20 мм — под Ю-8; сверху 20 мм — под С-7; снизу 20 мм — под южную шапку. Видимые края — по линиям Коронелли.

Контроль масштаба: здесь должно быть ровно 100 мм


TALE
M
Giacomo le Maire arriuato all'Is. di Cocos li 11. Maggio nel 1616. fù in apparenza da quegli Habitanti, ben accolto, e dal Rè stesso ussitato sopra una Canoe; mà qualche giorno doppo uniti quegli Isolani in numero di mille con molte delle loro barchette, gettando quantità di pietre, cercarono di sorprendere li Vascelli del Maire, da quali spauentati, con tre soli tiri di Canone, restorno tutti dispersi.
CARPENTARIA,
detta dagli Mollandesi.
CARPENTER
LANDT, Scoperta da
Carpentario Hollandese
CIRCOLO DEL TROPICO IEMALE, ò DEL CAPRICORNO
Delli due Tropici.
Sono questi due Circoli minori, paralelli, et equidistanti dall'Equatore, e dalli Polari de quali il più prossimo à noi Europei è il Tropico di Cancro detto altrimenti Estiuo, e Settentrionale, oue peruenuto il Sole, forma col suo moto diurno il giorno maggiore dell'anno, ch'è 22. di Giugno, e retrocede poi uerso l'Equatore; l'altro è il Tropico di Capricorno, ò d'Inuerno, e Meridionale, à cui giunto il Sole ai 22. Decembre, abbreuia col suo moto diurio il giorno, ch'è più corto nell'anno, e ritorna parimente uerso l'Equatore.
1. Seruono questi per distinguere la Zona Torrida dalla Temperata. 2. Sono limiti che includono quel tratto, trà il quale perpetuamente si muoue il Sole. 3. Dimostrano la lunghezza de giorni maggiori, e minori. 4. Notano qui anco il Sole nella Sfera obliqua sia prossimo al nostro punto uerticale. La loro distanza dall'Equatore fù uariamente osseruata in tempi differenti, e da Scrittori diuersi. In questi Globi fù hò accomodati secondo l'osseruationi del Dottissimo Cassini, delle quali hò formata qui sotto una Tauola, con quelle degli altri.
Viaggio di Giacomo le Maire
Gionse il Magaglianes all'Isola de los Tiburones nel 1520. di Maggio colla Mor[ita]rasca, la quale per essersi cibata di cuoio cotto dentro l'acqua putrefatta, dou'egli poi si fermò, ò abbondanza di Pesce.
Hoorne Eylanden, & Inde Horne-Eylde, le Maire arriua nel 1616 li 11. Maggio
Eylant van goede hope, ò Isola di Buona Speranza
Kaninges I.
Capo d'Anc
Hoe Eylandt drie Kaninges, & Ael delli tre Re
Isola de Tre Fratelli
Isola de Tre Fratelli
Isola de Cani
Forvadero, Isola de Tr
Isola d
Hogge landt, ò Piece alto
XXV. Isole
Landt Verde
Landt Verde
Landt Verde

# Ю-8

Лист 20/26 · шар Ø700 мм · Коронелли 1688 · печать 100%, без подгонки по размеру

Припуски: справа 20 мм — под Ю-9; сверху 20 мм — под С-8; снизу 20 мм — под южную шапку. Видимые края — по линиям Коронелли.

Контроль масштаба: здесь должно быть ровно 100 мм




Ю-8, часть 1 (к экватору) — пунктир: сюда встаёт торец части 2




Ю-8, часть 2 (к полюсу)

Скан: David Rumsey Map Collection, David Rumsey Map Center, Stanford Libraries · CC BY-NC-SA 3.0

# Ю-9

Лист 21/26 · шар Ø700 мм · Коронелли 1688 · печать 100%, без подгонки по размеру

Припуски: справа 20 мм — под Ю-10; сверху 20 мм — под С-9; снизу 20 мм — под южную шапку. Видимые края — по линиям Коронелли.

Контроль масштаба: здесь должно быть ровно 100 мм




Ю-9, часть 1 (к экватору) — пунктир: сюда встаёт торец части 2




Ю-9, часть 2 (к полюсу)

Скан: David Rumsey Map Collection, David Rumsey Map Center, Stanford Libraries · CC BY-NC-SA 3.0

# Ю-10

Лист 22/26 · шар Ø700 мм · Коронелли 1688 · печать 100%, без подгонки по размеру

Припуски: справа 20 мм — под Ю-11; сверху 20 мм — под С-10; снизу 20 мм — под южную шапку. Видимые края — по линиям Коронелли.

Контроль масштаба: здесь должно быть ровно 100 мм




Ю-10, часть 1 (к экватору) — пунктир: сюда встаёт торец части 2




Ю-10, часть 2 (к полюсу)

Скан: David Rumsey Map Collection, David Rumsey Map Center, Stanford Libraries · CC BY-NC-SA 3.0

# Ю-11

Лист 23/26 · шар Ø700 мм · Коронелли 1688 · печать 100%, без подгонки по размеру

Припуски: справа 20 мм — под Ю-12; сверху 20 мм — под С-11; снизу 20 мм — под южную шапку. Видимые края — по линиям Коронелли.

Контроль масштаба: здесь должно быть ровно 100 мм




Ю-11, часть 1 (к экватору) — пунктир: сюда встаёт торец части 2




Ю-11, часть 2 (к полюсу)

Скан: David Rumsey Map Collection, David Rumsey Map Center, Stanford Libraries · CC BY-NC-SA 3.0

# Ю-12

Лист 24/26 · шар Ø700 мм · Коронелли 1688 · печать 100%, без подгонки по размеру

Припуски: справа 20 мм — под Ю-1; сверху 20 мм — под С-12; снизу 20 мм — под южную шапку. Видимые края — по линиям Коронелли.

Контроль масштаба: здесь должно быть ровно 100 мм

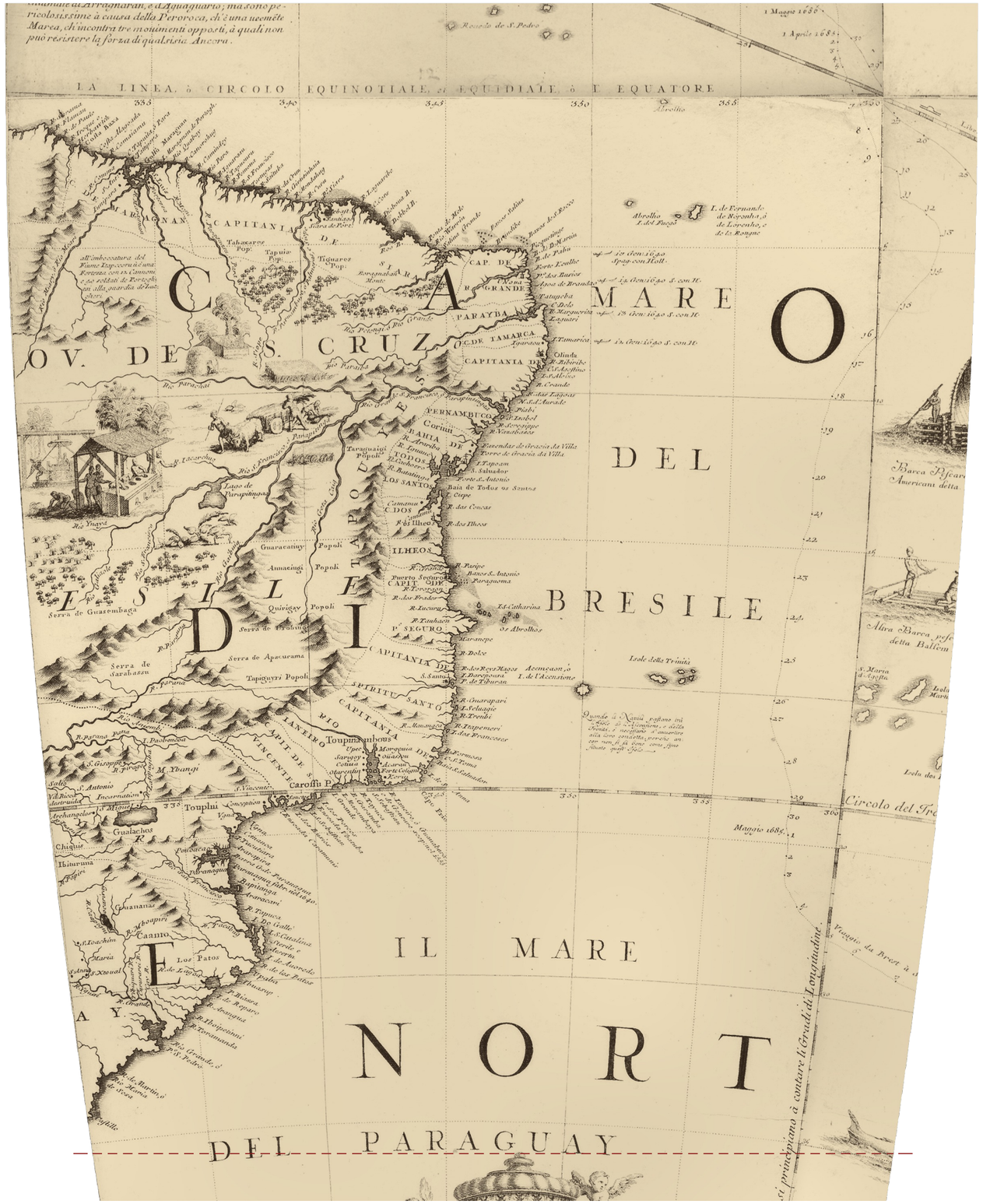


Ю-12, часть 1 (к экватору) — пунктир: сюда встаёт торец части 2




Ю-12, часть 2 (к полюсу)

Скан: David Rumsey Map Collection, David Rumsey Map Center, Stanford Libraries · CC BY-NC-SA 3.0

# Шапка северная

Лист 25/26 · шар Ø700 мм · Коронелли 1688 · печать 100%, без подгонки по размеру

Контроль масштаба: здесь должно быть ровно 100 мм




Скан: David Rumsey Map Collection, David Rumsey Map Center, Stanford Libraries · CC BY-NC-SA 3.0

# Шапка южная

Лист 26/26 · шар Ø700 мм · Коронелли 1688 · печать 100%, без подгонки по размеру

Контроль масштаба: здесь должно быть ровно 100 мм


Fernando Magaglianes poco contento del Rè di
Portogallo suo Signore, ottenute 237. Persone da Carlo V. partì da
Siuiglia con 6. Naui nell'Ad. 10. Ag. 1519. per stabilire uerso le Molucche
strado più breue, che per il C. di Buona Speranza. Scoperto lo stretto à 21. Marzo
Viaggio, e nominatolo di Magaglianes, entrò nel Mare del Sud, e dopo hauer girato
per tutta la Terra in 3. anni, e 28. giorni, e fatte 14460. leghe, ritornò a Siuiglia con
sola Naue detta poi Vittoria nell'Anno 1522. 7. di Sbre. da lui numerato 6. per la
ne uerso Occaso. Generalmente non si crede a quel Portoghese
ser stato d'hauer osseruata nel 1518. dentro il Gabinetto di Carlo Alcobaco
Indie per il C.
Speranza; ne meno a quell'altro, ch'hà scritto trasportata dall'
Magaglianes, detto Codà del Dragone.
Stretto di Magaglianes.
Secondo ch'all'hora il C. di B. Speranza
Christiani fromera d'Africa.
Del Sito, Distanza, Di
uisione, e Differenti Ha
bitatori della Terra.
Quattro Circoli Minori Para
lelli all'Equatore diuidono la
Terra in cinque Parti dalli Gre
ci Zone, cioe Fascie, chiamate
la prima delle quali si dice Tor
rida, per la continua residen
za fattaui dal Sole, che almeno
una uolta all'anno è uerticale
agli habitatori.
Le due collaterali si chiamano
Temperate per la partecipa
tione del calore della Torrida,
e del freddo della Gelida; là
tre due estreme, sono dette Ge
lide, e Fredde, per la troppa
distanza del Sole, dagli Antichi
credute inhabitabili, come tale
fù riputata anco la Torrida.
Questa è situata fra li due Tro
pici di Cancro, e di Capricorno,
e s'estende gradi 48. m. 58. et è
divisa per mezzo dall'Equatore,
da cui si prolonga per ogni
parte gradi 23. minuti 29.
Le Temperate sono trà la Tor
rida, e le Gelide, delle quali cias
cuna si dilata gradi 43. m. 2.
cioe dalli gradi 23. m. 29. sino
alli gradi 66. m. 31. et una ri
ne Zona Temperata Settentria
nale, chè quella portarà il
Tropico di Cancro, et il Circo
lo Polare Artico, l'altra chi
Capricorno, et il Circolo Pola
re Antartico.
Le due Gelide, o Fredde, cer
tono per altre tante latitudi
dal Polo di gradi 23. m. 29.
Tropici dall'Equatore, cioè
dalli gradi 66. m. 31. sin alli
Habitatori delle Zone, si
chiamano Periscij. Habita
bitano le Zone Gelide, di doi
no Periscij, iquali hauendo la
ombra in giro nel spatio di 24
Habitatori delle Zone Tem
Habitatori della Zona Tor
rida, e particolarmente sotto
l'Equatore, s'appellano Am
Habitatori della Zona Tem
perata Boreale, che contiene
Paesi espressi in questo Ge
Habitatori della Zona Tem
perata Australe, che contiene
ra alcuna cognitione.
Habitatori della Zona Tor
rida non hanno ombra
Habitatori della Zona Tem
perata Australe, che contiene
10. Isola Australe del Diauo
Habitatori della Zona Tem
perata Australe, che contiene
Habitatori della Zona Tem
perata Australe, che contiene
Habitatori della Zona Tem
perata Australe, che contiene